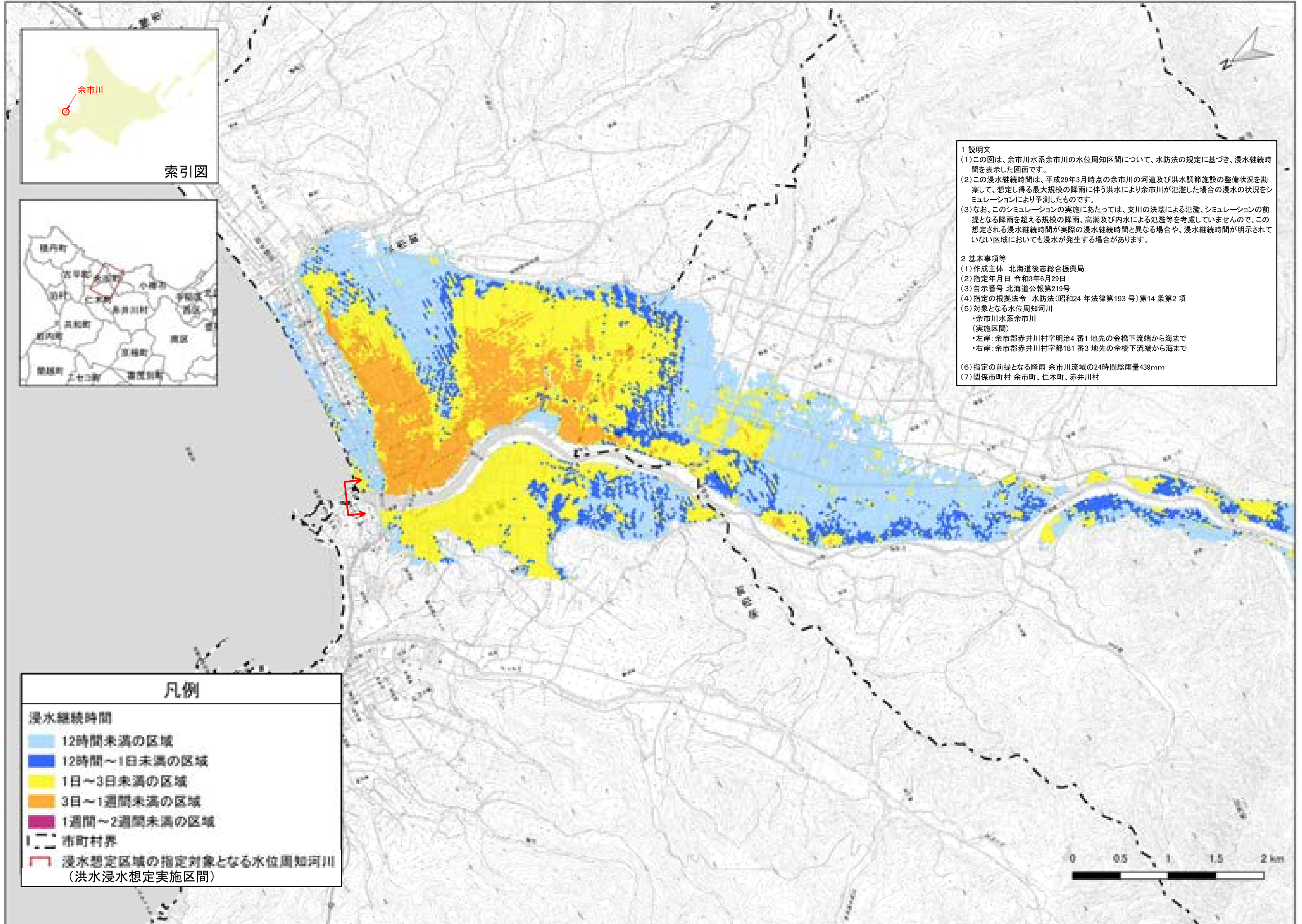


余市川水系余市川 洪水浸水想定区域図(浸水継続時間)1/3(余市町・仁木町)




**1 説明文**  
 (1)この図は、余市川水系余市川の水位周知区間について、水防法の規定に基づき、浸水継続時間を表示した図面です。  
 (2)この浸水継続時間は、平成29年3月時点の余市川の河道及び洪水調節施設の整備状況を勘案して、想定し得る最大規模の降雨に伴う洪水により余市川が氾濫した場合の浸水の状況をシミュレーションにより予測したものです。  
 (3)なお、このシミュレーションの実施にあたっては、支川の決壊による氾濫、シミュレーションの前提となる降雨を超える規模の降雨、高潮及び内水による氾濫等を考慮していませんので、この想定される浸水継続時間が実際の浸水継続時間と異なる場合や、浸水継続時間が明示されていない区域においても浸水が発生する場合があります。

**2 基本事項等**  
 (1)作成主体 北海道後志総合振興局  
 (2)指定年月日 令和3年6月29日  
 (3)告示番号 北海道公報第219号  
 (4)指定の根拠法令 水防法(昭和24年法律第193号)第14条第2項  
 (5)対象となる水位周知河川  
 ・余市川水系余市川  
 (実施区間)  
 ・左岸:余市郡赤井川村字明治4番1地先の金橋下流端から海まで  
 ・右岸:余市郡赤井川村字都181番3地先の金橋下流端から海まで  
 (6)指定の前提となる降雨 余市川流域の24時間総雨量439mm  
 (7)関係市町村 余市町、仁木町、赤井川村

**凡例**

浸水継続時間

- 12時間未満の区域
- 12時間～1日未満の区域
- 1日～3日未満の区域
- 3日～1週間未満の区域
- 1週間～2週間未満の区域
- 市町村界
- 浸水想定区域の指定対象となる水位周知河川  
(洪水浸水想定実施区間)



余市川水系余市川 洪水浸水想定区域図(浸水継続時間)2/3(仁木町・赤井川村)



- 1 説明文
- (1)この図は、余市川水系余市川の水位周知区間について、水防法の規定に基づき、浸水継続時間を表示した図面です。
  - (2)この浸水継続時間は、平成29年3月時点の余市川の河道及び洪水調節施設の整備状況を勘案して、想定し得る最大規模の降雨に伴う洪水により余市川が氾濫した場合の浸水の状況をシミュレーションにより予測したものです。
  - (3)なお、このシミュレーションの実施にあたっては、支川の決壊による氾濫、シミュレーションの前提となる降雨を超える規模の降雨、高潮及び内水による氾濫等を考慮していませんので、この想定される浸水継続時間が実際の浸水継続時間と異なる場合や、浸水継続時間が明示されていない区域においても浸水が発生する場合があります。
- 2 基本事項等
- (1)作成主体 北海道後志総合振興局
  - (2)指定年月日 令和3年6月29日
  - (3)告示番号 北海道公報第219号
  - (4)指定の根拠法令 水防法(昭和24年法律第193号)第14条第2項
  - (5)対象となる水位周知河川
    - ・余市川水系余市川
    - (実施区間)
    - ・左岸:余市郡赤井川村字明治4番1地先の金橋下流端から海まで
    - ・右岸:余市郡赤井川村字都181番3地先の金橋下流端から海まで
  - (6)指定の前提となる降雨 余市川流域の24時間総雨量439mm
  - (7)関係市町村 余市町、仁木町、赤井川村

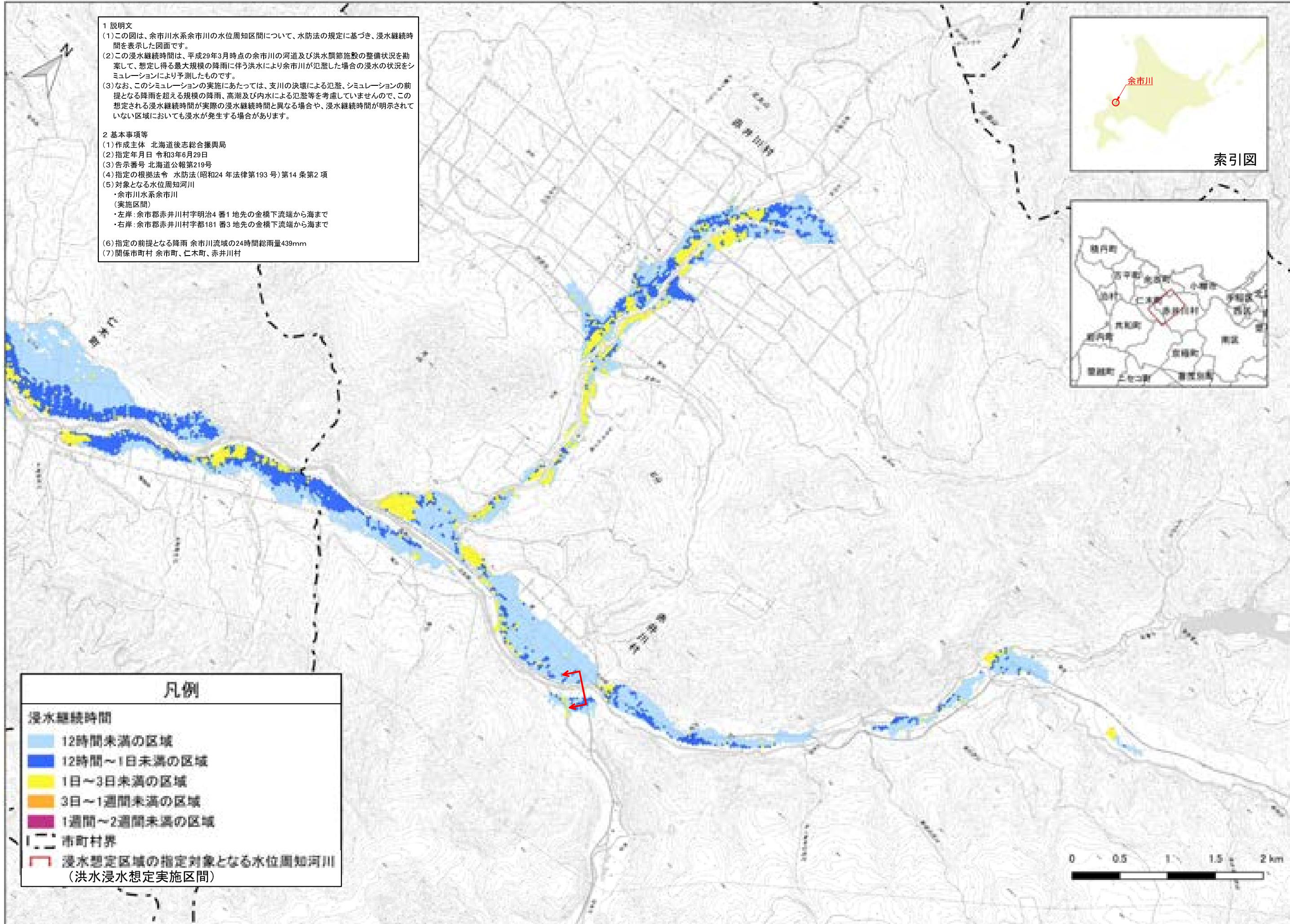
- 凡例
- 浸水継続時間
- 12時間未満の区域
  - 12時間～1日未満の区域
  - 1日～3日未満の区域
  - 3日～1週間未満の区域
  - 1週間～2週間未満の区域
  - 市町村界
  - 浸水想定区域の指定対象となる水位周知河川  
(洪水浸水想定実施区間)



余市川水系余市川 洪水浸水想定区域図(浸水継続時間)3/3(仁木町・赤井川村)

1 説明文  
 (1)この図は、余市川水系余市川の水位周知区間について、水防法の規定に基づき、浸水継続時間を表示した図面です。  
 (2)この浸水継続時間は、平成29年3月時点の余市川の河道及び洪水調節施設の整備状況を勘案して、想定し得る最大規模の降雨に伴う洪水により余市川が氾濫した場合の浸水の状況をシミュレーションにより予測したものです。  
 (3)なお、このシミュレーションの実施にあたっては、支川の決壊による氾濫、シミュレーションの前提となる降雨を超える規模の降雨、高潮及び内水による氾濫等を考慮していませんので、この想定される浸水継続時間が実際の浸水継続時間と異なる場合や、浸水継続時間が明示されていない区域においても浸水が発生する場合があります。

2 基本事項等  
 (1)作成主体 北海道後志総合振興局  
 (2)指定年月日 令和3年6月29日  
 (3)告示番号 北海道公報第219号  
 (4)指定の根拠法令 水防法(昭和24年法律第193号)第14条第2項  
 (5)対象となる水位周知河川  
 ・余市川水系余市川  
 (実施区間)  
 ・左岸:余市郡赤井川村字明治4番1地先の金橋下流端から海まで  
 ・右岸:余市郡赤井川村字都181番3地先の金橋下流端から海まで  
 (6)指定の前提となる降雨 余市川流域の24時間総雨量439mm  
 (7)関係市町村 余市町、仁木町、赤井川村



凡例

浸水継続時間

- 12時間未満の区域
- 12時間～1日未満の区域
- 1日～3日未満の区域
- 3日～1週間未満の区域
- 1週間～2週間未満の区域
- 市町村界
- 浸水想定区域の指定対象となる水位周知河川  
(洪水浸水想定実施区間)

