










1:100,000

### 凡 例

-  主伐
-  間伐
-  植栽(単層林)
-  植栽(複層林)
-  被害伐
-  被害伐+植栽
-  林業専用道
-  復旧治山
-  予防治山
-  小規模治山

この地図の作成に当たっては、国土地理院の承認を得て、同院発行の2万5千分の1地形図を使用した。  
(承認番号 平成30情使、第72GISMAP42129号)