

**平成 1 7 年版**  
**後志支庁管内水産統計資料**

**平成 1 9 年 3 月**  
**北海道後志支庁**

# 目 次

## 【 後志支庁管内水産業の概要 】

### 位置図及び管内図

### 水産業の現状

- ( 1 ) 概要
- ( 2 ) 漁業経営体 (平成 16 年)
- ( 3 ) 漁業生産高 (平成 17 年)
- ( 4 ) 沿海漁協組合員 (平成 17 年度末)
- ( 5 ) 漁船勢力 (平成 17 年)
- ( 6 ) 漁港

## 【 漁政係 】

### 水産業協同組合の概要

- ( 1 ) 沿海地区漁業協同組合
- ( 2 ) 業種別漁業協同組合
- ( 3 ) 内水面漁業協同組合
- ( 4 ) 水産加工業協同組合
- ( 5 ) 漁業生産組合

### 漁業経営体数

- ( 1 ) 階層別経営体数
- ( 2 ) 主な漁業種類別経営体数

### 漁業生産概要

- ( 1 ) 市町村別主要魚種別生産高 (平成 17 年)
- ( 2 ) 主要魚種別生産高の推移 (過去 10 ヶ年)
- ( 3 ) 市町村別漁業種類別漁業生産高 (平成 17 年)

### とど被害対策

- ( 1 ) 平成 17 年度とど被害防止対策事業実績
- ( 2 ) 平成 17 年度野生水生動物共存対策事業実績

### 平成 17 年度北の海のみぐみ愛食総合推進事業実績

### 平成 17 年度水産物産地流通加工施設高度化対策事業実績

### 水産金融制度の概況

### 石狩・後志管内漁業士名簿

### 平成 17 年度石狩・後志漁業士会の主な活動内容

## 【 水産振興係 】

### 水産基盤整備事業

- ( 1 ) 水産基盤整備事業の概要
- ( 2 ) 水産基盤整備計画の内容

### 水産基盤整備事業（漁場）実績

- ( 1 ) 地域水産物供給基盤整備事業
- ( 2 ) 広域漁場整備事業

### 平成17年度沿岸漁業漁村振興構造改善事業実績

### 平成17年度栽培漁業地域展開事業実績

### 平成17年度浜の改革推進事業実績

### 種苗放流実績

- ( 1 ) ニシン
- ( 2 ) ヒラメ
- ( 3 ) エゾバフンウニ
- ( 4 ) キタムラサキウニ
- ( 5 ) エゾアワビ
- ( 6 ) クロソイ
- ( 7 ) キツネメバル

### 海面養殖事業

- ( 1 ) ホタテガイ
- ( 2 ) クロソイ・マツカワ

### 後志管内栽培漁業関係協議会一覧

## 【 漁港漁村係 】

### 水産基盤整備事業

- ( 1 ) 水産基盤整備事業の概要
- ( 2 ) 水産基盤整備計画の内容

### 後志支庁管内漁港位置図

### 水産基盤整備事業（漁港）の実施状況

### 水産基盤整備事業（漁村関係）実績

### 漁港漁村関係事業実績

- ( 1 ) 漁港漁村活性化対策事業
- ( 2 ) 道単独漁港整備事業
- ( 3 ) 道単独漁港維持補修事業
- ( 4 ) 道単独漁港海岸保全施設特別対策事業
- ( 5 ) 道単独漁港海岸維持補修事業
- ( 6 ) 船揚場整備事業（地域政策総合補助事業）

### 漁港の利用について

## 【 漁業管理係 】

漁船勢力

漁業権の概要

- ( 1 ) 共同・区画・定置漁業権免許件数 ( 平成 1 7 年 )
- ( 2 ) 海面共同漁業権漁協別行使者数 ( 平成 1 7 年 )
- ( 3 ) 海面区画漁業権免許状況
- ( 4 ) 海面共同漁業権漁場区域・沖合底びき網漁業操業  
禁止ライン概念図

漁協別漁業許可等の状況

主要漁業の操業時期

さくらます船釣りライセンス承認状況

保護水面・資源保護水面区域図

魚道設置状況

さけ・ます増殖河川及び孵化場

河川別さけ捕獲数、採卵数及び放流数

河川別さくらます放流数

第 1 8 期石狩後志海区漁業調整委員会名簿

# 後志支庁管内の水産業の現状

## (1) 概要

古くは、ニシン漁を主体として栄えてきた管内の漁業は、その後、刺し網等の漁船漁業を主体として発展してきたが、昭和52年の200海里水域設定を始めとする国際的な漁業規制の強化により、沖合漁業の縮小を余儀なくされた。更に、不安定な回遊資源の減少に加え、輸入水産物の増加等に伴う魚価の低迷により、漁家の経営不振を招き、漁協財務を悪化させることとなった。

このため、本道200海里内での資源の増大・有効利用を図るため、「水産基盤整備事業」、「沿岸漁業漁村振興構造改善事業」、「浜の改革推進事業」及び「栽培漁業地域展開事業」等により栽培漁業の確立を図っている。

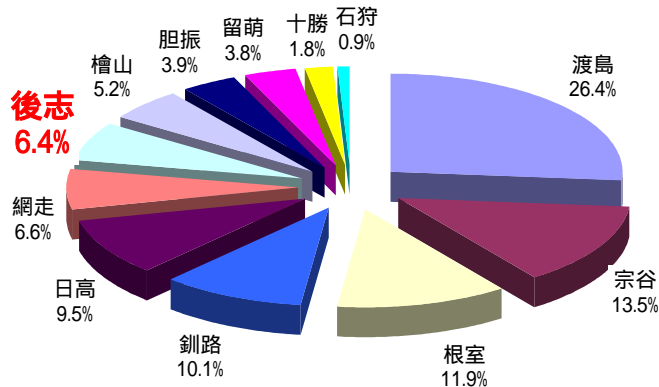
また、漁業の生産基盤である漁港は38港を有し、「水産基盤整備事業長期計画」により、漁港・漁村の整備を進めている。

## (2) 漁業経営体（平成16年）

支庁別漁業経営体数

・管内では、1,019経営体であり、全道の約6.4%となっている。（支庁別第7位）

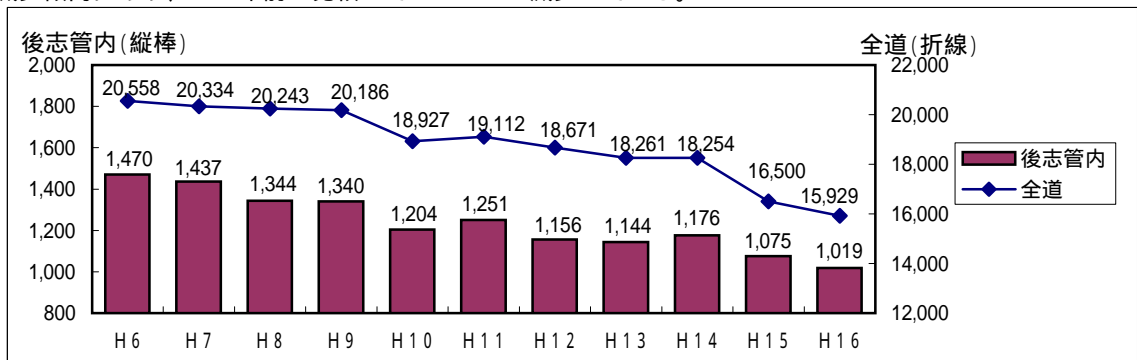
渡島	4,199
宗谷	2,158
根室	1,902
釧路	1,603
日高	1,506
網走	1,054
後志	1,019
檜山	834
胆振	626
留萌	605
十勝	281
石狩	142
合計	15,929



（資料：平成16年北海道農林水産統計年報）

漁業経営体数の推移

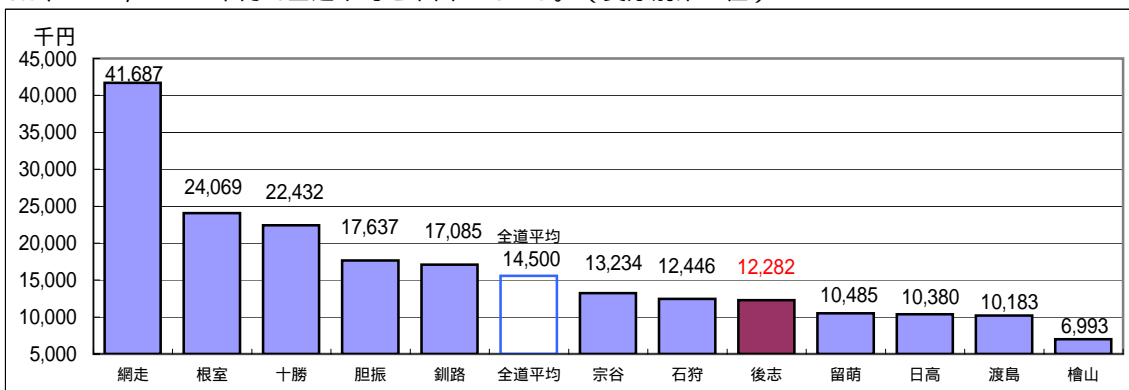
・年々減少傾向にあり、10年前と比較して30.7%減少している。



（資料：北海道農林水産統計年報）

支庁別1経営体当たりの漁業生産高（沖底含む）

・管内では、12,282千円で全道平均を下回っている。（支庁別第8位）



（資料：平成16年北海道農林水産統計年報）

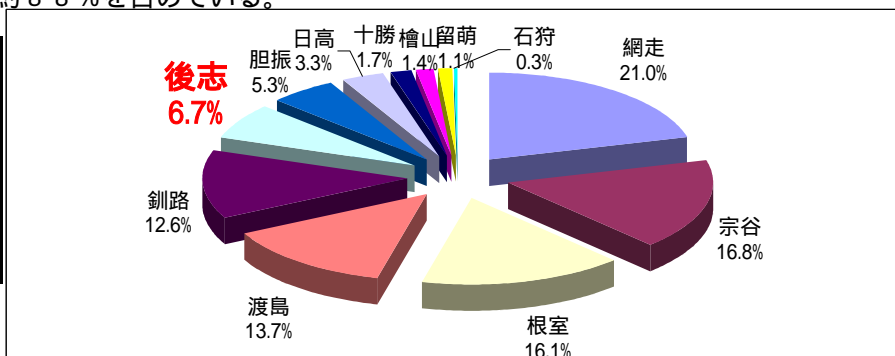
（資料：平成16年北海道水産現勢）

### (3) 漁業生産高（平成17年）

#### 支庁別漁業生産数量

- 管内では、86,840トンであり、全道の約6.7%となっている。（支庁別第6位）
- 魚種別にみると、ほっけが最も多く、次いですけとうだら、するめいかの順となっており、上位5魚種で管内全体の約88%を占めている。

管内魚種別数量（トン）	
ほっけ	47,555
すけとうだら	14,997
するめいか	5,664
さけ	5,545
かれい類	2,899
その他	10,180
合計	86,840
全道	1,286,933

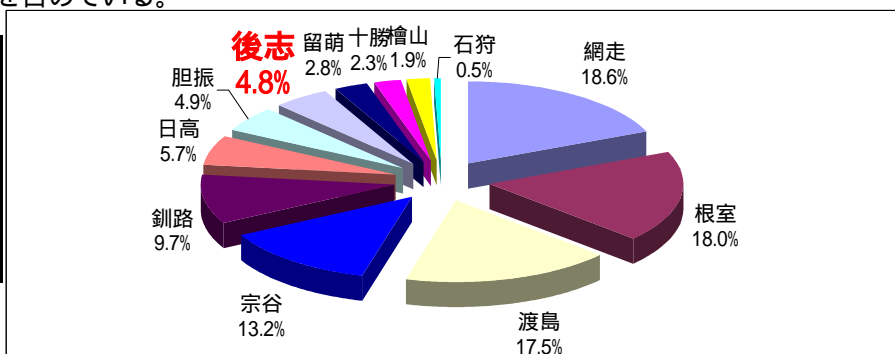


（資料：平成17年水産現勢）

#### 支庁別漁業生産金額

- 管内では、12,881百万円であり、全道の約4.8%となっている。（支庁別第8位）
- 魚種別にみると、するめいか最も多く、次いでほっけ、さけの順となっており、上位5魚種で管内全体の約53%を占めている。

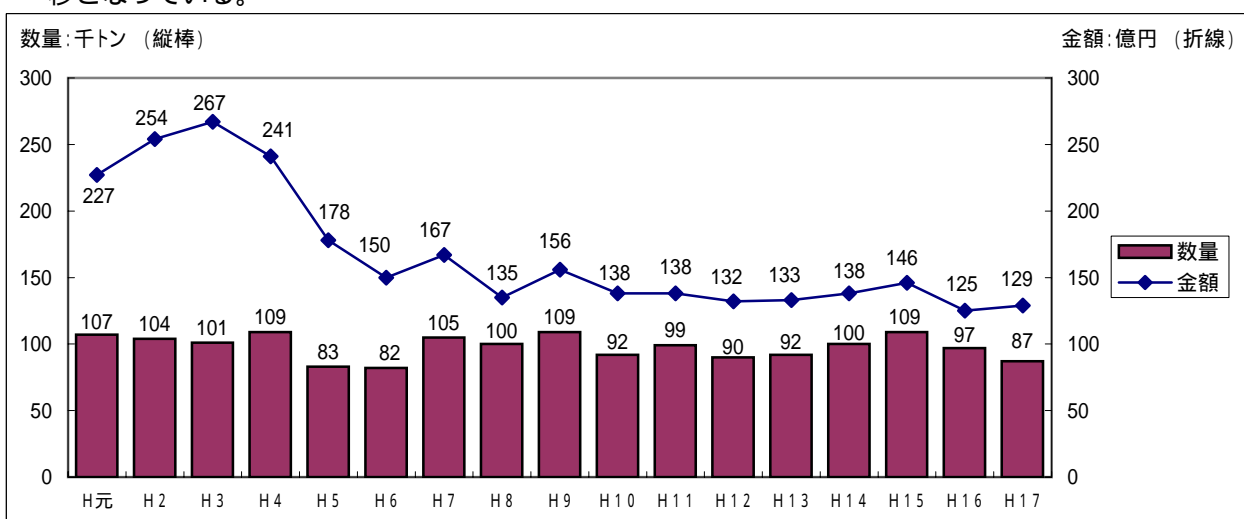
管内魚種別金額（百万円）	
するめいか	1,879
ほっけ	1,519
さけ	1,295
ほっこくあかえび	1,094
すけとうだら	1,028
その他	6,066
合計	12,881
全道	269,446



（資料：平成17年水産現勢）

#### 漁業生産高の推移

- 数量（対前年比約89%）  
平成5年及び平成6年に若干減少しているが、比較的安定した推移となっている。
- 金額（対前年比約103%）  
平成3年をピークに減少傾向にあったが、平成8年以降は、低位ながらも比較的安定した推移となっている。



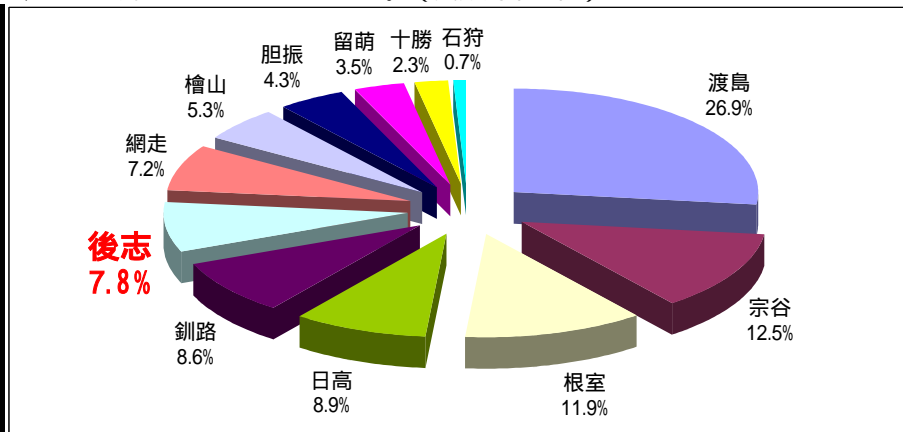
（資料：水産現勢）

(4)沿海漁協組合員（各漁協の平成17事業年度末）

支庁別組合員数

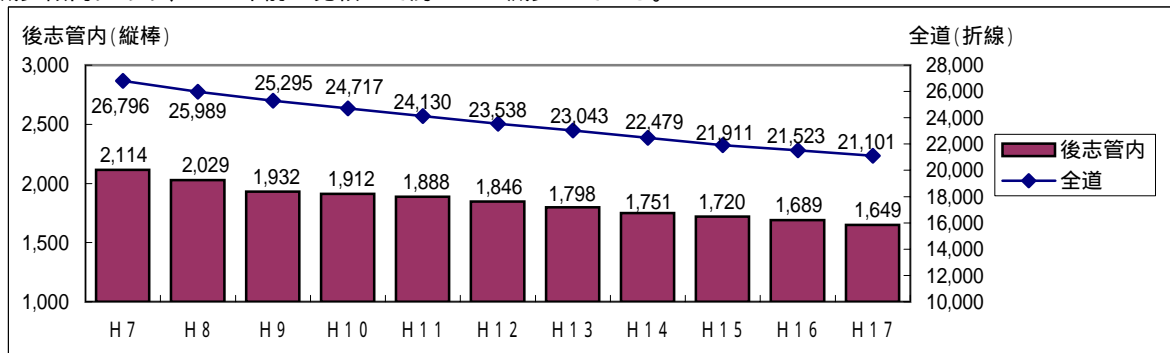
・管内では、1,689名であり、全道の約7.8%となっている。（支庁別第6位）

渡島	5,680
宗谷	2,638
根室	2,512
日高	1,879
釧路	1,822
後志	1,649
網走	1,510
檜山	1,128
胆振	912
留萌	731
十勝	482
石狩	158
合計	21,101



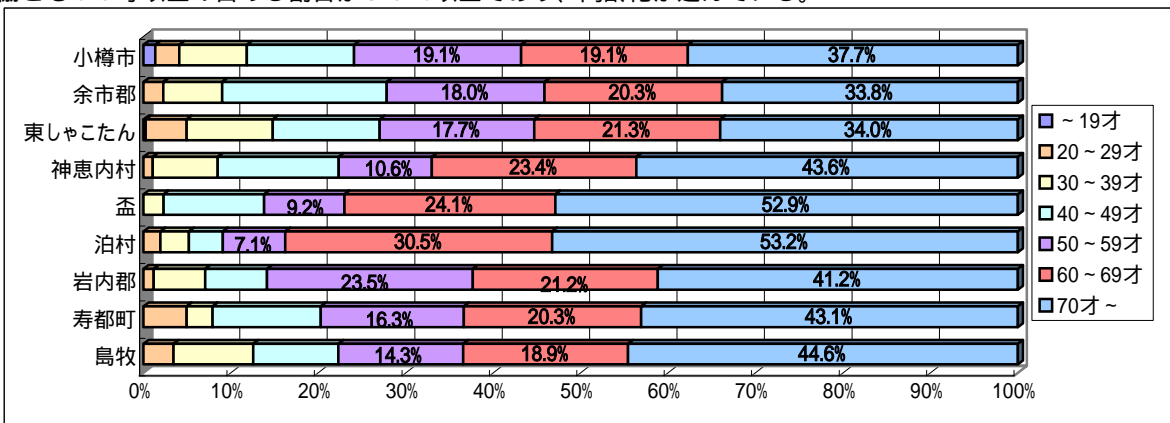
組合員数の推移

・年々減少傾向にあり、10年前と比較して約2.2%減少している。



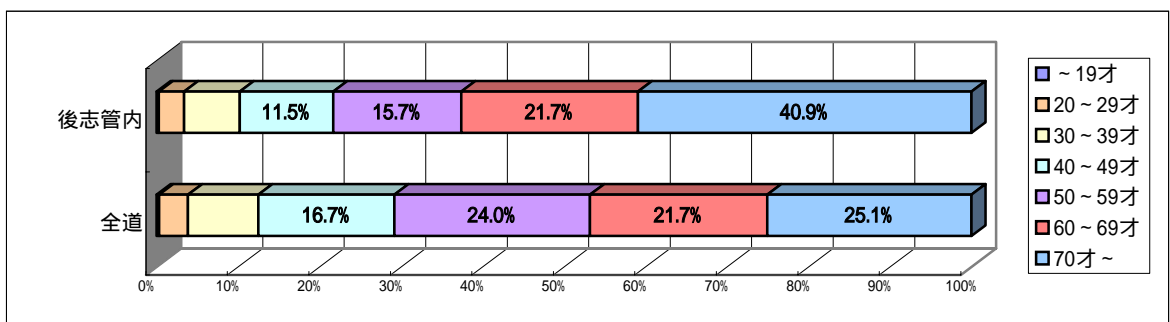
組合員の年齢構成

・各漁協とも60才以上の占める割合が50%以上であり、高齢化が進んでいる。



(資料：北海道漁連)

・全道平均と比較しても、管内は高齢者の占める割合が高い。



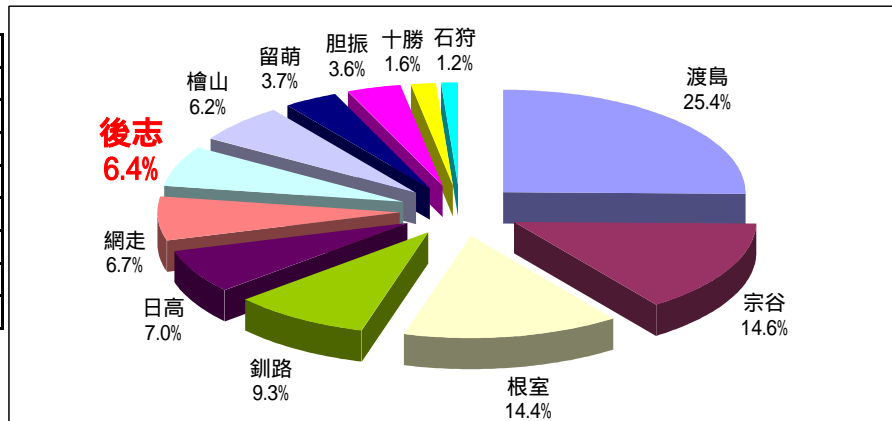
(資料：北海道漁連)

### (5) 漁船勢力（海水漁船）（平成17年12月31日現在）

#### 支庁別漁船隻数

- 管内では、2,063隻であり、全道の約6.4%となっている。（支庁別第7位）
- 階層別にみると、5トン未満船が最も多く、管内全体の87.6%を占めている。

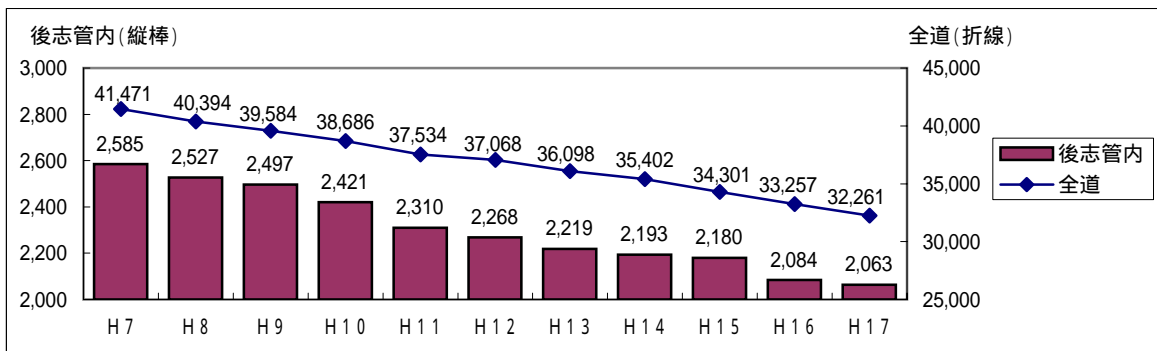
管内階層別隻数	
無動力	1
～4t9	1,806
5t～9t9	158
10t～19t9	79
20t～99t9	6
100t～	13
<b>管内計</b>	<b>2,063</b>
全道	32,261



（資料：北海道漁船統計表）

#### 漁船隻数の推移

- 年々減少傾向にあり、10年前と比較して約20%減少している。



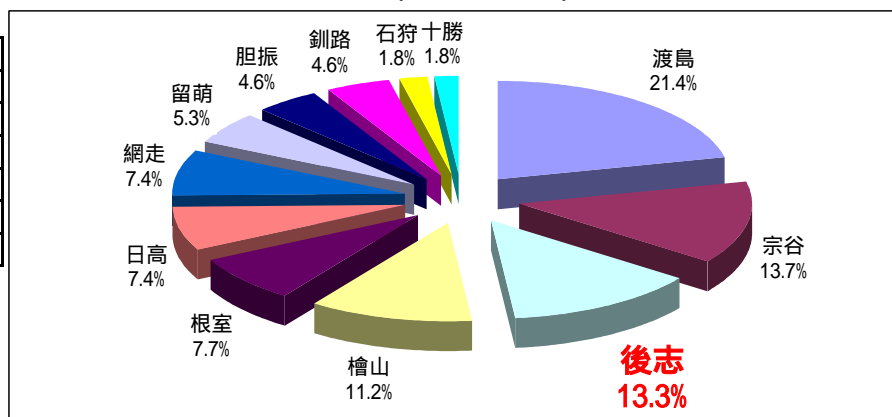
（資料：北海道漁船統計表）

### (6) 漁港

#### 支庁別漁港数

- 管内では、38漁港であり、全道の約13.3%となっている。（支庁別第3位）

管内種別漁港数	
第1種	32
第2種	2
第3種	3
第4種	1
<b>管内計</b>	<b>38</b>
全道	285





# 管内水産業協同組合の概要

## (1) 沿海地区漁業協同組合

(各漁協の平成17年度事業未現在)

組合名	組合住所	組合地区	設立 年月日	事業 年度 (月)	組合員数(資格日数)			役職員数			組合長氏名 就任年月日	専務・常務 理事氏名	首席職員 職・氏名	備考
					正	准	計	理事	監事	職員				
小樽市	小樽市色内3丁目5番18号 〒047-0031 TEL (0134)22-5133 FAX (0134)22-5173	小樽市一円	S24.9.24	1~12	206 (120)	22	228	8	2	38	新田衛 H16.4.9	専務 岩木 剛 参事 佐藤 顯一		
余市郡	余市郡余市町港町148番地 〒046-0024 TEL (0135)23-2131 FAX (0135)22-6235	余市郡一円	S24.8.13	4~3	118 (120)	100	218	8	2	33	中島剛隆 H17.6.25	専務 和崎 金太郎 参事 本前 幸作 参事 高橋 信輔		
東しゃこたん	古平郡古平町大字入船町14番地 〒046-0104 TEL (0135)42-2511 FAX (0135)42-3769	古平町、積丹町	H16.4.1	4~3	383 (120)	6	389	10	3	44	佐藤一義 H16.4.1	専務 山田 耕三 参事 八幡 仁	H16.4.1 旧古平、旧美国町、旧積丹漁協が合併	
神恵内村	古宇郡神恵内村大字神恵内村2122番地 〒045-0301 TEL (0135)76-5021 FAX (0135)76-5024	神恵内村一円	S49.7.22	4~3	91 (120)	4	95	6	2	7	滝本長次郎 H17.6.17	専務 戸崎 亜起雄 参事補 鎌合 恒高		
盃	古宇郡泊村大字興志内村番外地 〒045-0205 TEL (0135)75-2211 FAX (0135)75-3562	泊村大字盃村、大字興志内村の区域	S24.7.14	4~3	45 (90)	42	87	6	2	5	小林洋二 H18.6.29	専務 小林 常次 総括部長 鎌田 耕行		
泊村	古宇郡泊村大字泊村49番地36地先漁港埋立地 〒045-0203 TEL (0135)75-3111 FAX (0135)75-2444	泊村大字泊村、大字茅沼村、大字堀株村の区域	S24.10.6	4~3	74 (120)	80	154	6	2	7	寺井二三男 H17.6.30	専務 吉田 茂樹 信用部長 山崎 勝弘		
岩内郡	岩内郡岩内町大浜92番地 〒045-0001 TEL (0135)62-1313 FAX (0135)62-9018	岩内町、共和町	S24.10.15	4~3	84 (120)	4	88	6	2	16	田中日一 H17.6.26	専務 菱沼 龍一郎 参事 宮下 和昭		
寿都町	寿都郡寿都町字大磯町20番地先 〒048-0404 TEL (0136)62-2555 FAX (0136)62-3603	寿都町一円蘭越町港町の区域	S40.5.1	1~12	152 (120)	58	210	8	2	12	淀谷昭治 H18.3.28	専務 木村 親志 参事 阿部 茂樹		
島牧	島牧郡島牧村字港100番地 〒048-0604 TEL (0136)76-7311 FAX (0136)76-7314	島牧村一円	S24.10.14	4~3	152 (120)	28	180	10	3	11	濱野勝男 H18.6.27	専務 野上 儀廣 総括部長 佐々木 義英		
計	9組合				1,305	344	1,649	68	20	173				

## (2) 業種別漁業協同組合

組合名	組合住所	組合地区	設立 年月日	事業 年度 (月)	組合員数(資格日数)			役職員数			組合長氏名 就任年月日	専務・常務 理事氏名	首席職員 職・氏名	備考
					正	准	計	理事	監事	職員				
小樽機船	小樽市高島1丁目2番5号 〒047-0048 TEL (0134)34-1222 FAX (0134)22-8878	小樽市、函館市稚内市及び後志、渡島支庁管内一円	S24.7.19	7~6	19 (90)	113	132	5	2	110	佐藤竹榮 H16.2.5	専務 内藤 政治 参事 前田 勝		

(3)内水面漁業協同組合

組合名	組合住所	組合地区	設立 年月日	事業 年度 (月)	組合員数(資格日数)			役職員数			組合長氏名 就任年月日	専務・常務 理事氏名	首席職員 職・氏名	備考
					正	准	計	理事	監事	職員				
尻別川	磯谷郡蘭越町 〒048-1301 TEL (0136)57-5111 FAX (0136)57-5883	蘭越町一円	S27.6.25	4~3	34 (30)		34	7	2		山本里志 H16.6.25			
朱太川	寿都郡黒松内町 〒048-0101 TEL (0136)72-3311 FAX (0136)72-3316	黒松内町一円	S27.6.7	4~3	29 (30)		29	5	2	2	畑井信男 H18.6.26	書記会計 増山 勉		

(4)水産加工業協同組合

組合名	組合住所	組合地区	設立 年月日	事業 年度 (月)	組合員数			役職員数			組合長氏名 就任年月日	専務・常務 理事氏名	首席職員 職・氏名	備考
					正	准	計	理事	監事	職員				
小樽	小樽市手宮1丁目1番1号 〒047-0041 TEL (0134)25-4747 FAX (0134)25-4736	小樽市一円	S43.4.27	1~12	15		15	4	2	5	田畑秀勝 H17.3.18	専務 原田 忠明		
余市	余市郡余市町梅川町678番地 〒046-0023 TEL (0135)23-4777 FAX (0135)23-7560	余市郡一円	S24.8.18	3~2	30		30	7	2	12	関司順一 H18.5.17	参事 山本 文隆		
古平町	古平郡古平町大字入船町7番地 〒046-0104 TEL (0135)42-2561 FAX (0135)42-4167	古平町一円	S41.7.28	7~6	25		25	5	2	15	山田昭三 H16.8.25	参事 久保田 明		
寿都	寿都郡寿都町字大磯町196番地 〒048-0404 TEL (01366)2-3111 FAX (01366)2-3620	寿都町及び島牧郡一円	S47.12.27	1~12	19		19	7	2	7	田谷智行 H18.3.29	参事 大山 正幸		

(5)漁業生産組合

組合名	組合住所	組合地区	設立 年月日	事業 年度 (月)	組合員数			役職員数			組合長氏名 就任年月日	専務・常務 理事氏名	首席職員 職・氏名	備考
					正	准	計	理事	監事	職員				
巴	寿都郡寿都町字歌楽町有戸 〒048-0415 TEL (0136)64-5545 FAX -	寿都町一円	S48.7.9	7~6	12		12	4	2	1	斎藤昭悦 H16.7.31		小西 由希子	さば、ぶり、まぐろ 定置
真狩	虻田郡真狩村字泉181番地 〒048-1602 TEL (0136)45-2916 FAX -	真狩村一円	S56.3.18	1~12	10		10	6	2		長船英雄 H17.1.15			ヤマベ、ニジマス
丸和	島牧郡島牧村字豊浜90番地 〒048-0612 TEL (0136)76-7562 FAX -	島牧村一円	S56.2.13	6~5	9		9	3	2		濱野勝男 H15.1.20			さば、ぶり、まぐろ 定置

# 管内漁業経営体数

## (1)階層別経営体数

平成16年11月1日現在

区分 地区	漁船 非使用	漁船漁業										定置網漁業		海面 養殖	合計	
		無動力	1t未満	1～3	3～5	5～10	10～20	20～50	50～ 100	100～ 200	200 以上	大型	小型			
小樽			97	4	40	5					7	2	5	2	10	172
余市			28	3	20	11	11						9	2		84
古平			26	5	7	14	8	1	1				8	3	1	74
美国			41	3	12	11	4						2	3		76
積丹			46	4	44	34	5							14		147
神恵内			40	5	16	7	1							7	3	79
盃泊	1		16			3	3						1	2		26
岩内		3	25			7	5							5		45
寿都			24		3	4	19	1	2				13	2	2	70
島牧	1		53	7	34	6	1	3					10	13	7	135
計	2	3	437	34	214	114	63	6	3	7	2	52	59	23	1,019	

## (2)主な漁業種別経営体数

区分 地区	底びき網			敷網	刺し網	釣り		はえなわ		船び き網	定置網		潜水器 漁業	採貝	採藻	その 他の 漁業	海面 養殖	合計
	遠洋	沖合	小型			いか	その他	まぐろ	その他		大型	小型						
小樽		6	5		40	1			3		5	2				100	10	172
余市			9	1	37	2					9	2				24		84
古平					21	2			7		8	3				32	1	74
美国				7	15	12					2	3				37		76
積丹				23	25	11						14				74		147
神恵内				7	11		2		1			7				48	3	79
盃泊					1	5					1	2			1	16		26
岩内					5	6						5				29		45
寿都			1		5	15			5		13	2			1	26	2	70
島牧			9	8	7	6	1		3		10	13	1	1	1	68	7	135
計	0	6	27	59	186	64	3	0	25	0	52	59	1	2	3	509	23	1,019

(資料：平成16年北海道農林水産統計年報)

# 漁業生産概要

## (1)市町村別主要魚種別生産高(平成17年)

(単位:数量 トン、金額 千円)

	小樽市		余市町		古平町		積丹町		神恵内村		泊村		岩内町		蘭越町		寿都町		島牧村	
	数量	金額	数量	金額	数量	金額	数量	金額	数量	金額	数量	金額	数量	金額	数量	金額	数量	金額	数量	金額
さけ	515	120,458	593	128,687	539	113,599	130	21,251	200	43,655	443	107,758	1,711	421,756	22	5,483	691	167,091	702	165,119
さくらます	2	2,052	3	2,223	3	2,208	3	2,286	11	9,879	16	13,967	10	7,370			7	5,546	6	5,699
からふとます	0	1							0	12	0	29	0	31			0	55	0	92
たら	823	301,727	136	49,500	194	91,587	85	34,049	61	12,689	18	4,741	13	2,150	3	148	5	938	89	28,484
すけとうだら	12,539	765,776	9	815	713	78,197	297	30,881	0	2	103	5,483	620	96,603			113	16,977	603	33,743
ほっけ	40,162	1,156,418	5	543	327	44,615	684	35,015	670	20,493	180	4,984	603	33,050	232	9,473	3,436	138,126	1,256	76,699
ひらめ	77	99,367	18	20,369	13	18,503	10	9,977	11	12,417	11	17,592	20	22,483	0	367	12	11,768	19	23,918
にしん	124	71,180	0	54	1	429	0	1			0	0	0	0			0	5	0	0
かれい類	1,509	520,543	349	159,321	349	111,761	321	63,101	46	17,721	130	29,392	111	19,927	0	53	21	4,845	63	11,716
いかなご	66	14,368	53	13,897	33	7,628	218	40,473	24	12,797	13	5,952	9	2,889	2	672	104	57,203	107	60,796
そい類	16	8,106	3	1,041	236	62,377	225	54,261	30	11,051	13	5,755	44	13,126	9	2,995	42	17,721	62	32,844
その他魚類	689	287,062	231	93,187	305	49,995	296	136,469	85	22,172	139	42,730	51	13,966	1	162	137	36,657	112	40,139
小計	56,521	3,347,058	1,401	469,635	2,713	580,898	2,268	427,764	1,138	162,889	1,067	238,384	3,193	633,352	269	19,352	4,568	456,932	3,018	479,249
やりいか	17	23,561	16	19,334	32	40,161	58	76,857	8	10,422	3	5,353	3	3,852	0	10	8	6,436	11	8,584
するめいか	1,736	524,069	695	202,445	410	141,121	952	351,526	7	1,379	382	137,286	854	301,602	0	3	454	160,541	176	58,780
たこ	534	217,513	210	91,454	479	199,712	60	22,913	35	12,711	37	18,907	58	22,112	7	3,140	77	34,349	157	69,637
なまこ	51	103,880	30	57,428	12	23,113	6	9,606	3	5,752	2	3,876	10	17,221	8	16,152	30	62,953	26	49,704
かに類	1,217	288,366	15	10,150	4	1,911	1	605	2	1,037	5	5,183	3	1,799			3	3,644	7	9,572
えぞばふんうに	7	135,908	3	50,340	2	32,933	1	23,206	0	2,163	1	3,744	0	413	0	20	0	3,342	0	742
きたむらさきうに	19	189,831	10	74,664	6	46,867	33	244,567	9	69,306	5	28,476	3	21,714	1	7,512	14	69,327	16	64,586
ほっこくあかえび	136	199,647	431	415,952	274	266,105	140	124,598	25	40,678			6	8,915			12	6,546	24	31,674
その他水産動物	100	109,321	10	13,248	17	26,327	13	12,274	2	7,618	1	628	0	841			2	765	13	35,847
小計	3,818	1,792,095	1,421	935,016	1,237	778,250	1,264	866,152	91	151,066	436	203,453	938	378,468	16	26,836	599	347,903	430	329,125
ほたて貝	57	21,046							27	12,327	0	76	19	6,983			149	39,364		
ほっき貝	66	23,011	8	2,292									0	96			8	2,091		
かき													0	26			6	20,096		
あわび	4	28,881	1	2,718	1	4,683	2	10,981	1	5,837	1	3,497	0	1,226	0	382	2	16,075	1	4,320
その他貝類	5	1,826	23	14,132	13	3,815	0	30	2	1,212	1	326	1	674			18	6,708	12	5,164
小計	132	74,764	32	19,142	13	8,498	2	11,011	30	19,376	1	3,899	20	9,005	0	382	183	84,335	13	9,484
海藻類計	3	8,342	0	1,004	0	11	0	627	0	169	0	1,194	0	277			1	2,760	1	3,109
合計	60,475	5,222,258	2,854	1,424,797	3,963	1,367,657	3,534	1,305,554	1,259	333,500	1,505	446,930	4,151	1,021,101	286	46,570	5,351	891,930	3,461	820,968

(資料:北海道水産現勢)

## (2)主要魚種別生産高の推移(過去10カ年)

(単位:数量 トン、金額 千円)

	平成8年		平成9年		平成10年		平成11年		平成12年		平成13年		平成14年		平成15年		平成16年		平成17年	
	数量	金額	数量	金額	数量	金額	数量	金額	数量	金額	数量	金額	数量	金額	数量	金額	数量	金額	数量	金額
さけ	4,114	654,388	2,348	413,701	1,630	378,315	2,049	600,760	2,277	809,886	2,207	495,190	3,095	622,255	2,308	377,123	5,214	953,894	5,545	1,294,857
さくらます	155	110,587	125	107,060	236	165,152	107	106,935	95	88,280	50	49,002	136	118,184	126	89,555	68	63,555	61	51,231
からふとます	33	8,559	0	157	2	721	0	229	1	539	3	2,219	1	169	10	1,900	1	242	1	220
たら	2,853	816,077	3,664	902,270	3,271	931,144	2,378	926,121	2,885	1,080,901	3,084	1,442,928	2,305	1,062,223	2,007	871,794	2,309	927,900	1,428	526,014
すけとうだら	32,812	1,376,722	30,724	2,374,420	19,483	1,067,836	26,939	1,113,357	23,343	1,404,381	16,408	936,175	27,795	1,556,750	20,847	1,408,968	20,449	1,070,411	14,997	1,028,477
ほっけ	40,056	1,432,713	51,728	2,075,877	47,044	1,315,268	40,771	1,239,285	41,522	1,140,473	48,680	1,535,987	45,673	1,397,186	57,286	1,356,669	50,126	1,125,869	47,555	1,519,415
ひらめ	231	438,643	235	378,600	322	425,849	450	525,676	428	532,569	278	362,818	185	263,748	209	272,929	197	266,440	192	236,761
にしん	4	2,179	14	5,228	113	60,738	110	51,269	50	29,781	135	108,876	34	28,177	99	32,777	218	70,303	125	71,669
かれい類	3,165	1,217,891	3,541	1,230,025	3,564	1,111,292	2,874	865,549	3,253	953,781	2,990	1,007,483	3,459	1,152,171	3,817	1,295,220	3,416	1,087,563	2,899	938,379
いかなご	902	411,484	814	351,133	441	258,105	195	258,223	380	352,592	368	300,779	563	252,380	301	263,429	623	368,195	628	216,673
そい類	1,231	410,362	887	421,378	1,067	408,613	877	304,189	988	306,968	742	222,077	940	306,595	736	244,251	622	203,893	682	209,277
その他魚類	2,338	652,570	2,296	645,366	1,755	556,687	2,012	573,756	2,495	853,183	2,375	793,342	1,877	641,291	1,929	752,439	1,876	645,128	2,047	722,539
小計	87,894	7,532,175	96,376	8,905,215	78,928	6,679,720	78,762	6,565,349	77,717	7,553,334	77,319	7,256,877	86,062	7,401,129	89,675	6,967,053	85,118	6,783,391	76,158	6,815,512
やりいか	72	99,603	37	53,413	168	233,401	37	52,655	99	123,149	115	84,428	87	80,615	58	62,107	68	81,583	156	194,569
するめいか	7,164	1,345,006	6,905	1,755,701	8,402	2,954,489	16,001	3,132,603	7,292	1,456,041	9,101	1,518,768	8,772	1,951,104	13,213	3,044,347	6,929	1,835,565	5,664	1,878,752
たこ	1,534	602,915	1,829	571,066	2,079	546,747	1,694	540,268	1,514	561,818	1,556	761,396	2,100	845,890	2,554	775,057	1,772	620,636	1,654	692,447
なまこ	50	26,762	43	23,711	64	33,842	63	37,085	80	50,695	65	44,826	68	43,322	110	132,212	150	247,023	178	349,685
かに類	646	146,660	949	218,134	693	149,381	786	176,980	816	178,101	1,169	311,936	1,286	365,989	1,464	394,652	1,273	317,543	1,257	322,266
えぞばふんうに	28	436,504	27	446,493	27	411,404	45	619,826	31	472,981	15	304,268	20	348,988	19	335,377	16	280,118	15	252,810
きたむらさきうに	83	764,981	96	838,782	116	918,073	92	743,122	114	837,840	113	951,632	103	880,997	132	1,011,383	98	775,009	117	816,851
ほっこくあかえび	1,413	1,883,630	1,291	2,048,193	729	1,241,167	924	1,352,734	1,102	1,398,886	1,231	1,500,069	1,150	1,361,047	1,120	1,279,530	999	1,117,104	1,050	1,094,114
その他水産動物	166	330,596	271	317,045	194	277,451	150	287,915	156	234,184	254	232,312	125	213,836	150	240,917	113	190,447	158	206,870
小計	11,156	5,636,657	11,448	6,272,538	12,472	6,765,955	19,792	6,943,188	11,205	5,313,696	13,618	5,709,635	13,712	6,091,791	18,820	7,275,582	11,418	5,465,029	10,249	5,808,365
ほたて貝	625	137,163	717	176,739	592	137,237	518	137,187	528	127,758	546	143,507	476	116,341	330	80,220	321	92,522	251	79,796
ほっき貝	97	48,996	79	40,992	64	32,106	55	28,844	48	22,787	38	18,846	58	21,510	62	21,467	64	21,549	83	27,491
かき	2	670	13	6,155	19	10,360	2	9,201	4	15,605	4	15,827	3	11,898	4	18,415	4	14,880	6	20,122
あわび	15	90,672	25	149,324	14	69,265	14	67,392	21	113,551	21	115,421	20	114,489	22	125,114	13	84,368	12	78,599
その他貝類	100	37,586	85	39,655	92	37,673	80	34,903	73	33,628	54	26,181	122	57,319	120	47,117	90	35,482	75	33,887
小計	839	315,087	919	412,865	781	286,641	669	277,527	675	313,329	662	319,784	678	321,556	538	292,333	492	248,801	427	239,894
海藻類計	11	29,032	9	24,816	11	23,457	11	32,495	10	24,960	11	31,252	8	22,431	7	26,137	6	17,633	6	17,492
合計	99,900	13,512,951	108,752	15,615,434	92,192	13,755,773	99,234	13,818,559	89,609	13,205,319	91,610	13,317,548	100,459	13,836,907	109,041	14,561,104	97,034	12,514,855	86,840	12,881,264

(資料:北海道水産現勢)

(3) 市町村別主要漁業種類別漁業生産高(平成17年)

(単位:数量 トン、金額 千円)

区分	漁業種類	小樽市		余市町		古平町		積丹町		神恵内村		泊村		岩内町		蘭越町		寿都町		島牧村		合計数量	合計金額	
		数量	金額	数量	金額	数量	金額	数量	金額	数量	金額	数量	金額	数量	金額	数量	金額	数量	金額	数量	金額			
定置漁業	さけ定置	508	119,944	451	99,021	457	95,601	62	11,187	223	47,568	337	82,166	1,713	424,124	107	8,762	2,943	273,942	600	144,754	7,399	1,307,069	
	その他定置			254	94,699	81	13,292	184	108,848			211	56,272							136	32,349	866	305,460	
大臣許可等	沖合底引き網	55,456	2,933,478																			55,456	2,933,478	
知事許可	ほっけ刺し網	200	59,182			449	78,087															649	137,269	
	すけとうだら刺し網					661	76,338	119	14,271			99	5,278	104	6,055			52	4,275	372	24,104	1,406	130,321	
	かれい刺し網	104	60,717	138	55,831																	242	116,548	
	たら刺し網	71	45,748	191	93,699	81	41,066															343	180,512	
	はえなわ(たら・めぬけ・さめ)									2	635											2	635	
	すけとうだらはえなわ													495	89,447			59	12,611			554	102,058	
	たこ漁業	126	65,986			180	76,045			7	2,739											313	144,770	
	かにかご(ずわいがに)	37	35,566																			37	35,566	
	かにかご(その他のかに)	1,178	251,815																			1,178	251,815	
	えびかご	141	200,345	611	503,089	392	334,154	149	136,129	34	50,441			7	9,592			13	7,041	108	101,385	1,454	1,342,176	
	かご(魚類その他)																							
	手ぐり第3種(その他)	67	23,315	20	24,139							1	2,697	11	17,303	7	15,738	36	54,211	12	18,656	154	156,061	
	火光を利用する敷網	66	14,351	53	13,887	33	7,588	217	40,349	24	12,801	13	5,952	9	2,889	2	672	104	57,203	107	60,797	627	216,490	
	潜水器漁業																	2	14,288			2	14,288	
その他知事許可漁業			37	9,210	52	11,065	60	8,691	49	7,536	7	1,342	5	1,266					39	6,544	250	45,654		
いかつり		1,734	524,045	694	203,153	415	146,267	957	358,665	6	1,190	340	133,853	851	302,853			433	161,022	159	60,603	5,589	1,891,650	
1種共同	たこ漁業	194	91,237	20	8,393	184	77,560	48	19,190	12	4,503	26	14,327	32	12,567	3	1,536	54	25,700	71	30,377	643	285,391	
	うに漁業	26	325,739	13	125,004	8	79,801	35	267,773	9	71,469	6	32,220	3	22,127	1	7,532	14	72,669	16	65,328	132	1,069,661	
	採貝漁業	5	29,355	2	4,801	1	4,767	2	10,981	3	6,909	1	3,497	1	1,892	0	382	14	6,648	9	7,520	37	76,752	
	採そう漁業	3	8,342	0	1,004	0	11	0	627	0	169	0	1,194	0	277			1	2,760	1	3,109	6	17,492	
	その他第1種共同漁業	38	76,284	17	32,159	12	23,082	6	9,689	2	3,194	1	1,144	0	15	0	413	6	12,221	15	30,976	96	189,176	
2種共同	にしん刺し網	67	42,565																			67	42,565	
	かれい刺し網	116	66,130	273	112,435	417	126,898	355	68,625	38	10,582	133	32,293	99	15,223			4	1,486	51	9,830	1,486	443,503	
	その他刺し網	244	196,568	61	24,064	482	124,630	676	148,832	80	28,284	20	11,917	147	24,387			48	32,629	337	107,655	2,096	698,966	
	小定置	31	28,648	20	20,209	43	36,132	519	91,672	61	19,844	56	14,957	209	27,451			165	23,982	178	19,657	1,281	282,553	
	底建網	1	796					137	6,588	666	45,005	255	47,404	430	53,240	165	11,536	1,244	68,898	1,246	94,994	4,144	328,460	
	かご漁業(つば)							0	21											4	1,825	4	1,846	
	その他第2種共同漁業					3	543	1	121	1	231			2	506					0	3	6	1,404	
3種共同	船びき網																							
	地びき網																							
区画漁業	魚類養殖漁業					13	14,685															13	14,685	
	ほたて貝養殖漁業	60	22,094							27	12,327	1	402	19	6,987			149	39,364			256	81,174	
	かき養殖漁業													0	26			6	20,096			6	20,122	
自由漁業		0	10		0	45	7	3,295	16	8,073	0	15	16	2,873			4	884	0	501	43	15,696		
<b>合計</b>		60,475	5,222,258	2,854	1,424,797	3,963	1,367,657	3,534	1,305,554	1,259	333,500	1,505	446,930	4,151	1,021,101	286	46,570	5,351	891,930	3,461	820,968	86,840	12,881,264	

(資料:北海道水産現勢)

# とど被害対策

## (1)平成17年度とど被害防止対策事業

本道日本海側を中心に来遊するトドにより、漁具の破損など甚大なる漁業被害が発生し漁業経営を圧迫していることから、従来から実施してきた駆除事業を継続実施し、漁業被害の防止と沿岸漁業の経営の安定を図るため、市町村がトドの駆除を実施するのに必要な経費に対し助成する。

事業主体：市町村

補助率：1/2以内（国費1/4 道費1/4）

（単位：千円）

事業主体	事業量	事業費	国費	道費
小樽市	とど駆除3ヶ月間	1,480	370	370
余市町	とど駆除3ヶ月間	1,860	465	465
古平町	とど駆除4ヶ月間	1,400	350	350
神恵内村	とど駆除3ヶ月間	1,480	370	370
岩内町	とど駆除3ヶ月間	1,000	250	250
島牧村	とど駆除4ヶ月間	680	170	170
合計		7,900	1,975	1,975

## (2)平成17年度野生水生動物共存対策事業

トドによる被害を受けている漁業協同組合が共同利用事業として、従来の数倍の強度を有する強化網を購入し、トド被害を受けた小型定置網漁業者等に対し貸与する事業を行うため、その購入を行う経費の一部に対し助成する。

事業主体：漁業協同組合

補助対象経費：小型定置網等の袋網部分に対する強化網の購入経費

補助率：5/8以内（国費1/2 道費1/8）

（単位：千円）

事業主体	事業量	事業費	国費	道費
泊村漁協	底建網用強化網 1ヶ統	11,550	5,500	1,375
岩内郡漁協	底建網用強化網 1ヶ統	4,274	2,035	508
寿都町漁協	底建網用強化網 1ヶ統	6,153	2,930	731
	小型定置網用強化網 1ヶ統			
島牧漁協	底建網用強化網 2ヶ統	5,649	2,690	672
合計		27,626	13,155	3,286

# 平成17年度北の海のみぐみ愛食総合推進事業実績

## 事業の目的

道産水産物の消費拡大を図るため、道内及び地元地域でとれた水産物を食べようという地産地消運動を展開し、道産水産物を意識した消費の割合を高め、水産業の持続的な発展に資するとともに、学校教育をはじめとする様々な場面において、食や水産業・漁村に対する理解を深め「食育」を総合的に推進するための漁業協同組合の地産地消に関わる取組に支援する。

(単位：円)

事業区分	事業主体	事業実施箇所	事業量	事業費	道費
地産地消推進事業	余市郡漁業協同組合	余市郡漁業協同組合	朝市運営事業	1,220,075	550,000
合 計			1件	1,220,075	550,000

# 平成17年度水産物産地流通加工施設高度化 対策事業実績

## 事業の目的

水産物の産地流通機能の強化や環境対策等の高度化に必要な施設の整備に対し、助成する。

(単位：円)

事業区分	事業主体	事業実施箇所	事業量	事業費	国費	道費
水産鮮度保持施設	寿都町	寿都水産加工業 協同組合	冷凍冷蔵施設 冷凍15t/日 冷蔵568t	344,038,500	102,548,000	0
合 計			1件	344,038,500	102,548,000	0



# 水産金融制度の概況

## (1) 資金別融資年度別承認状況

(単位：千円)

年度	資金名		漁業近代化資金 (個人施設)		沿岸漁業改善資金		漁業振興資金		漁業経営維持安定 資金		水産加工振興資金		水産加工経営改善 促進資金		合計	
	件数	金額	件数	金額	件数	金額	件数	金額	件数	金額	件数	金額	件数	金額	件数	金額
10年度	13	118,280	3	14,000	24	43,740	15	91,600	4	360,000	7	55,500	66	683,120		
11年度	18	298,990	7	3,450	32	55,160	1	29,960	5	540,000	8	61,500	71	989,060		
12年度	13	112,500	39	23,780	28	54,550			5	430,000	6	54,000	91	674,830		
13年度	25	411,300	24	28,010	28	58,840			3	440,000	2	14,000	82	952,150		
14年度	9	79,810	21	71,060	32	72,050			3	410,000	2	14,000	67	646,920		
15年度	16	92,070	11	22,810	31	64,700			4	560,000	2	14,000	64	753,580		
16年度	16	91,880	17	52,890	42	111,200			4	560,000	2	14,000	81	829,970		
17年度	13	170,340	4	11,520	37	119,170			4	560,000	2	14,000	60	875,030		

## (2) 資金別制度の趣旨

### 漁業近代化資金

漁業者等の資本整備の高度化を図り、その経営の近代化に資することを目的として、昭和44年に創設された資金で、漁業協同組合等の金融機関が漁業者等に長期かつ低利の施設資金等を融資できるように利子補給を行う制度です。

### 沿岸漁業改善資金

沿岸漁業者等が経営や生活の改善、青年漁業者の養成確保等を図ることを助長するため、道が国の補助を受けて造成した資金を、道が無利子で貸し付ける制度です。

### 漁業振興資金

経営基盤の脆弱な主として20トン未満の漁船を使用する沿岸漁業者又は新漁業生産システム構築実証化事業に参画する者に対し、低利な経営資金の融通を円滑にするため、北海道が融資機関(北海道信用漁業協同組合連合会)に利子補給措置を講ずることにより、沿岸漁業者等の漁業経営の安定向上を図ることを目的としています。

### 漁業経営維持安定資金

経済的諸条件の著しい変動、国際環境の変化により漁業経営の維持が困難になっている中小漁業者の再建を図るために、債務の整理を行うのに緊急を要する資金の融通を行う融資機関に対し、道が利子補給の助成措置を講ずることにより、中小漁業者の漁業経営の安定を図る制度です。

### 水産加工振興資金

水産加工業者等の経営基盤の強化及び事業の安定向上を促進するために必要な低利の運転資金を融資する制度です。

### 水産加工経営改善促進資金(平成17年度をもって終了)

水産加工業者等に対し、水産資源の保存・管理の高まりや操業規制の変化並びに国際規制の強化に対応した経営の維持安定に必要な資金、近海水産資源を有効に利用し、水産加工品の生産・販売の促進並びに新製品の開発・導入に必要なソフト資金及びHACC方式の導入等に必要なソフト資金を融通する制度です。

# 石狩・後志管内漁業士名簿

平成19年1月末現在で、全道228名、石狩・後志管内で27名が漁業士に認定されている。  
石狩・後志管内における漁業士の組織として、平成3年1月18日に「石狩・後志管内漁業士会」が設立され、また、平成4年1月24日に「北海道漁業士会」が設立されている。

指導漁業士	
まつお せいじ 松尾 英二	平成8年度認定 東しゃこたん漁業協同組合
かみやま としひこ 上山 稔彦	平成9年度認定 石狩湾漁業協同組合
たなか とみこ 田中 富子	平成9年度認定 石狩湾漁業協同組合
じん てつじ 神 哲治	平成10年度認定 東しゃこたん漁業協同組合
あき よしお 秋 芳男	平成11年度認定 石狩湾漁業協同組合
なりた まさお 成田 正夫	平成12年度認定 小樽市漁業協同組合
みはる つよし 三春 剛司	平成13年度認定 島牧漁業協同組合
いけもり ちから 池守 力	平成14年度認定 泊村漁業協同組合
こにし まさゆき 小西 正之	平成14年度認定 寿都町漁業協同組合
さとう せいじ 佐藤 清司	平成14年度認定 島牧漁業協同組合
ふじかわ はるひこ 藤川 春彦	平成15年度認定 石狩湾漁業協同組合
ふじまき 藤巻みやこ	平成15年度認定 盃漁業協同組合
おきざき せいじ 沖崎 榮治	平成16年度認定 岩内郡漁業協同組合
こばやし さとる 小林 悟	平成16年度認定 盃漁業協同組合
さわくち ともひろ 澤口 智博	平成16年度認定 神恵内村漁業協同組合
よこやま ひろあき 横山 弘明	平成16年度認定 東しゃこたん漁業協同組合

青年漁業士	
なりた みつとし 成田 充利	平成4年度認定 東しゃこたん漁業協同組合
ももい たけし 桃井 勇	平成5年度認定 島牧漁業協同組合
たんの まさひこ 丹野 雅彦	平成7年度認定 石狩湾漁業協同組合
きむら まさき 木村 正城	平成7年度認定 東しゃこたん漁業協同組合
ながお ひさし 長尾 寿	平成8年度認定 泊村漁業協同組合
いのうえ ゆきお 井上 幸生	平成11年度認定 盃漁業協同組合
いわさわ つるひと 岩澤 鶴人	平成11年度認定 寿都町漁業協同組合
やまむら のぶゆき 山村 伸幸	平成13年度認定 泊村漁業協同組合
むらた しげひろ 村田 繁広	平成15年度認定 神恵内村漁業協同組合
ともすぎ ともみ 友杉 共見	平成16年度認定 東しゃこたん漁業協同組合
なかむら さだお 中村 貞夫	平成17年度認定 小樽市漁業協同組合

# 石狩・後志管内漁業士会 ～ 平成17年度 主な活動内容 ～

## 親子水産教室

平成17年9月3日(土) 10時00分から 古平町文化会館

参加者:親子6組(13名)、漁業士7名他関係者

内容:漁具漁法の紹介(定置網、刺網)、調理講習(鮭捌き方、イクラ、鮭フレーク)

【鮭捌き方】



【イクラ】



【鮭フレーク】



## 漁業生産技術研修会(講演会)

平成18年3月9日 小樽市漁業協同組合会議室

演題「これからの漁業と漁協運営」

講師:富山県 新湊漁業協同組合代表理事組合長 矢野 恒信 氏



# 水産基盤整備事業

## (1)水産基盤整備事業の概要

平成13年6月、「漁港法」の一部が改正され、平成14年4月1日より新たに「漁港漁場整備法」が施行された。

これに伴い、漁港や漁場の整備については、総合的かつ計画的な整備を行うことを目的として、従来の「漁港整備長期計画」、「沿岸漁場整備開発計画」から、「水産基盤整備事業」と名称を変更して実施している。

## 水産基盤整備事業採択基準及び負担区分等

事業名	事業内容	主な採択要件	実施主体	施設名	負担割合			備考
					国	道	地元	
地域水産物供給基盤整備事業	・漁港 第1種漁港又は広域事業を実施しない第2種漁港の整備。	1. 計画事業費が3億円超 2. 漁港と漁場を一体的に整備する場合は次の要件 (1) 1漁港当たりの事業費が3億円超 (2) 次のいずれかの要件 ・ 1漁港の利用実隻数、又は登録隻数が50程度以上 ・ 1漁港の陸揚金額が1億円程度以上 (3) 漁場施設ごとの要件 魚 礁：事業量1,200空m3以上 増殖場：事業費5千万円以上 養殖場：事業費1億円以上 3. 漁場を単独で整備する場合は次の要件 (1) 共同漁業権内の登録漁船数が100程度以上 (2) (2)の(3)の要件を満たすもの	道、市町村 (魚礁は漁協、漁連も可)	外郭施設	70/100	30/100	-	・要件に該当する場合は特定事業となる ・特定事業の事業主体は法第4章 ・補修は地元負担を要しない(漁場) ・増殖場(広域)：産卵礁、産卵藻場等 ・増殖場(地先)：広域以外(ウニ、コンブ等)
	水域施設			70/100	30/100	-		
広域水産物供給基盤整備事業	・漁場 共同漁業権内及びこれに隣接する水域における漁場の整備[新設、補修、改良]	1. 計画事業費が3億円超 2. 漁港と漁場を一体的に整備する場合は次の要件 (1) 1漁港当たりの事業費が3億円超 (2) 漁場施設の要件を満たしていること (3) 漁場施設ごとの要件 魚 礁：事業量1,200空m3以上 増殖場：事業費5千万円以上 養殖場：事業費1億円以上	道、市町村 (魚礁は漁協、漁連も可)	係留施設	60/100	40/100	-	・要件に該当する場合は特定事業となる ・特定事業の事業主体は法第4章 ・補修は地元負担を要しない(漁場)
	輸送施設			55/100	45/100	-		
広域漁場整備事業	・漁港 第2種漁港、第3種漁港又は第4種漁港の整備で新設、改良及び補修	1. 計画事業費が3億円超 2. 受益戸数が200以上 3. 漁場施設ごとの要件 魚 礁：事業量2,500空m3以上 増殖場：事業費5千万円以上 養殖場：事業費1億円以上	道、市町村 (魚礁は漁協、漁連も可)	漁港施設用地	55/100	45/100	-	・要件に該当する場合は特定事業となる ・特定事業の事業主体は法第4章 ・補修は地元負担を要しない(漁場)
	魚礁			50/100	50/100	-		
漁港高度化統合事業	・漁場 共同漁業権内及びこれに隣接する水域において、上記漁港と一体的に実施する漁場の整備[新設、補修、改良]	1. 計画事業費が3億円以下 2. 漁場施設の要件 (1) 計画事業費が1億5千万円以上 (2) 1漁港の利用漁船数が20隻程度以上 3. 漁場施設ごとの要件 (1) 計画事業費が5千万円以上(補修事業は3千万円) (3) 漁場施設ごとの要件 魚 礁：受益戸数が20以上かつ事業量1,200空m3以上 増殖場：受益戸数が100以上 ただし、採捕制限等を行う場合は50戸以上	道、市町村 (魚礁は漁協、漁連も可)	増殖場(地先)	50/100	40/100	10/100	・補修は地元負担を要しない(漁場) ・養殖場の新設は補助対象外 平成17年度までは高度化事業
	増殖場(広域)			50/100	50/100	-		
漁場環境保全	・漁港 漁港区域内の汚泥その他公害の原因となる堆積物の除去、又は、導水施設の整備のうち、公害防止計画に基づいて実施するもの	1. 計画事業費が5千万円以上 (市町村は1千万円以上)	道、市町村	魚礁	50/100	50/100	-	・要件に該当する場合は特定事業となる ・特定事業の事業主体は法第4章
	増殖場(地先)			50/100	40/100	10/100		
漁港公害防止対策事業	・漁場 漁港区域内における水質の保全等水域の環境保全のために実施する水質底質改善施設、漁港浄化施設、廃油処理施設の整備、清掃船建造、廃船処理	1. 計画事業費が3,000万円以上 2. 全体計画面積が2,500㎡以上 (第1種漁港及び第2種漁港については、1,200㎡以上)	道、市町村	水域施設	50/100	50/100	50/100	
	係留施設			50/100	50/100	50/100		
水域環境保全対策事業	・漁港 漁港区域内の汚泥その他公害の原因となる堆積物の除去、又は、導水施設の整備のうち、公害防止計画に基づいて実施するもの	1. 計画事業費が3,000万円以上 2. 全体計画面積が2,500㎡以上 (第1種漁港及び第2種漁港については、1,200㎡以上)	道、市町村	輸送施設	50/100	50/100	50/100	
	漁港施設用地			50/100	50/100	50/100		
水域環境保全対策事業	・漁場 漁港区域内における水質の保全等水域の環境保全のために実施する水質底質改善施設、漁港浄化施設、廃油処理施設の整備、清掃船建造、廃船処理	1. 計画事業費が3,000万円以上 2. 全体計画面積が2,500㎡以上 (第1種漁港及び第2種漁港については、1,200㎡以上)	道、市町村	水質低質改善	50/100	50/100	50/100	
	浄化・廃油			50/100	50/100	50/100		
水域環境保全対策事業	・漁場 漁港区域内における水質の保全等水域の環境保全のために実施する水質底質改善施設、漁港浄化施設、廃油処理施設の整備、清掃船建造、廃船処理	1. 計画事業費が3,000万円以上 2. 全体計画面積が2,500㎡以上 (第1種漁港及び第2種漁港については、1,200㎡以上)	道、市町村	清掃船	25/100	75/100	75/100	
	廃船処理			1/3	2/3	2/3		

特定事業の要件[漁港漁場整備法施行規則第1条の2]

- 1 計画事業費が1事業につき20億円を超えるものであること。
- 2 漁港の整備を含む事業にあっては、当該漁港を利用する漁船の隻数等が相当程度以上見込まれるものであること。

(2)水産基盤整備計画の内容

計画期間：平成13年度～平成18年度

事業名	地区名	漁港・漁場名
広域水産物供給基盤 整備事業（漁港） （特定） <直轄>	古平地区	古平漁港
	美国地区	美国漁港
	余別地区	余別漁港
	寿都地区	寿都漁港
地域水産物供給基盤 整備事業 （特定）	神恵内地区	神恵内漁港
		川白漁港
		神恵内大森漁場 [ウニ増殖場]
	島牧地区	厚瀬漁港
		軽臼漁港
		後志西部厚瀬漁場 [ヤリイカ産卵礁] 軽臼沖合漁場 [魚礁]
地域水産物供給基盤 整備事業 （一般）	小樽地区	塩谷漁港
		小樽平磯漁場 [ウニ囲い礁]
		小樽高島漁場 [ウニ囲い礁]
		後志東部小樽漁場 [ヤリイカ産卵礁]
		東後志小樽漁場 [ミズダコ産卵礁]
	盃地区	盃漁港
	寿都地区	美谷（歌棄）漁港
		有戸漁港
		寿都美谷漁場 [ウニ囲い礁] 後志西部寿都漁場 [ヤリイカ産卵礁]
	島牧西部地区	千走漁港
	南部後志地区	南部後志漁場 [ヤリイカ産卵礁]
	広域水産物供給基盤 整備事業（漁場） （特定）	石狩後志 地区
浜益厚田沖合漁場 [ミズダコ産卵礁]		
新浜益厚田沖合漁場 [ミズダコ産卵礁]		
積丹沖合漁場 [魚礁]		
後志東部積丹漁場 [ヤリイカ産卵礁]		
後志西部神恵内漁場 [ヤリイカ産卵礁]		
後志西部岩内漁場 [ヤリイカ産卵礁]		
後志西部千走漁場 [ヤリイカ産卵礁]		
漁港漁場機能 高度化統合事業	有戸地区	有戸漁港
	第2栄浜地区	第2栄浜漁港
	祝津地区	祝津漁港
	赤石地区	赤石漁港

# 水産基盤整備事業（漁場）実績

## (1) 地域水産物供給基盤整備事業

(単位：千円)

計画 地区名	漁場名 (施設設置箇所)	対象 生物	全体 事業費	事業量及び 施設内容	施工 年度
小樽	小樽平磯漁場 (小樽市船浜地先)	イゾバフウエ キムツキエ	57,942	囲い礁(嵩上げ礁) 1施設 A = 4,800m <sup>2</sup>	H14
	後志東部小樽漁場 (小樽市忍路地先)	ヤリイカ	30,731	ニューセピア産卵礁 230基 A = 17,604m <sup>2</sup> [第1工区]	H14
			21,218	ニューセピア産卵礁 113基 A = 11,004m <sup>2</sup> [第2工区]	H16
	小樽高島漁場 (小樽市高島地先)	イゾバフウエ キムツキエ	66,200	囲い礁(嵩上げ礁) 1施設 A = 3,631m <sup>2</sup>	H17
神恵内	後志南漁場 (神恵内村川白地先)	ミズダコ	141,149	オクトム産卵礁 728基 A = 163,800m <sup>2</sup>	H13～ H14
寿都	能津登漁場 (寿都町能津登地先)	イゾバフウエ キムツキエ	110,431	囲い礁 1施設 A = 11,000m <sup>2</sup>	H12～ H13
	後志西部寿都漁場 (寿都町美谷地先)	ヤリイカ	94,014	ニューセピア産卵礁 485基 A = 30,000m <sup>2</sup>	H14
	寿都美谷漁場 (寿都町美谷地先)	イゾバフウエ キムツキエ	107,406	囲い礁(嵩上げ礁) 1施設 A = 1,050m <sup>2</sup>	H16～ H17
南部後志	南部後志漁場 (島牧村栄磯地先) (島牧村栄浜地先) (島牧村豊浜地先)	ヤリイカ	281,621	ニューセピア産卵礁 485基 A = 30,000m <sup>2</sup> [厚瀬第2工区]	H13
				ニューセピア産卵礁 485基 A = 30,000m <sup>2</sup> [栄浜工区]	H13
				ニューセピア産卵礁 485基 A = 30,000m <sup>2</sup> [豊浜工区]	H14
島牧	後志西部厚瀬漁場 (島牧村歌島地先) (島牧村豊浜地先)	ヤリイカ	94,624	ニューセピア産卵礁 485基 A = 30,000m <sup>2</sup> [第1工区]	H15
			146,748	円形セピア産卵礁 485基 A = 30,000m <sup>2</sup> [第2工区]	H16
	軽臼沖合漁場 (島牧村沖合)	魚類 タコ	93,490	F P 魚礁3.00型 170個 V = 4,590空m <sup>3</sup>	H16
			84,339	F P 魚礁3.00型 47個 F P 魚礁3.25型 123個 V = 4,288空m <sup>3</sup>	H17

## (2) 広域漁場整備事業

(単位：千円)

計画 地区名	漁場名 (施設設置箇所)	対象 生物	全 体 事業費	事業量(施設内容)	施工 年度
石狩後志	積丹沖合漁場 (積丹町沖合)	魚類 タコ	132,782	F P 魚礁3.00型 259個 V = 6,993空m <sup>3</sup>	H13
			63,504	F P 魚礁3.00型 129個 V = 3,483空m <sup>3</sup>	H14
			58,975	F P 魚礁3.25型 110個 V = 3,773空m <sup>3</sup>	H15
			57,557	F P 魚礁3.25型 110個 V = 3,773空m <sup>3</sup>	H16
			56,568	F P 魚礁3.25型 102個 V = 3,499空m <sup>3</sup>	H17
	後志東部積丹漁場 (積丹町入舸地先)	ヤリイカ	41,677	円形セピア産卵礁 145基 A = 10,000m <sup>2</sup> [第1区]	H16
			45,890	円形セピア産卵礁 149基 A = 10,500m <sup>2</sup> [第2区]	H17
	後志西部神恵内漁場 (神恵内村大森地先)	ヤリイカ	47,055	円形セピア産卵礁 144基 A = 14,168m <sup>2</sup>	H16
			27,049	円形セピア産卵礁 84基 A = 8,456m <sup>2</sup>	H17
	後志西部岩内漁場 (岩内町雷電地先)	ヤリイカ	47,055	ニューセピア産卵礁 230基 A = 17,604m <sup>2</sup> [第1区]	H15
			75,353	円形セピア産卵礁 230基 A = 20,416m <sup>2</sup> [第2区]	H16
	後志西部千走漁場 (島牧村栄浜地先)	ヤリイカ	91,412	ニューセピア産卵礁 485基 A = 30,000m <sup>2</sup> [第1区]	H15
			47,165	ニューセピア産卵礁 238基 A = 14,750m <sup>2</sup> [第2区]	H16
			47,759	円形セピア産卵礁 247基 A = 15,250m <sup>2</sup>	H17

# 平成17年度沿岸漁業漁村振興構造改善事業実績

## 事業の目的

沿岸漁業を中心とした漁業における持続的な生産体制の構築に必要な漁業生産基盤としての共同利用施設等の整備及び衛生管理に対応した水産物供給体制の整備の推進のため、漁協等が行う施設整備等に対し支援する。

平成17年度は事業実績なし。

# 平成17年度栽培漁業地域展開事業実績

## 事業の目的

増養殖事業など栽培事業の取組が比較的遅れている日本海地域における「地域増養殖総合推進計画」を策定し、これに基づき、社会・経済的背景、技術的条件を十分検討の上で、市町村、漁協、公益法人等が海域特性に応じた種苗生産、中間育成、放流等を行う取組に対して支援し、もって当該地区における栽培漁業の推進を図る。

事業名	事業区分	補助対象 経費名	事業主体	事業実施箇所	事業量	事業費	道費	対象水族
栽培事業 地域展開事業	日本海地域栽培 漁業展開促進事業	育成強化費	寿都町漁業協同組合	寿都町字六条町	ヒラメ中間育成 30mm 160,000尾	3,785,890	1,446,000	ヒラメ
	合 計					1件	3,785,890	1,446,000



# 平成17年度浜の改革推進事業実績

## 事業の目的

本道の水産業は、周辺海域における資源水準の低下、輸入水産物の増大による産地価格の低迷、さらには漁業就業者の減少や高齢化が進むなど、このままでは水産業や漁村の安定的な発展が危ぶまれていることから、「北海道漁業・漁村振興条例」を制定し、各種施策を推進している。

特に、漁業就業者数が減少する中で漁業生産の維持・増大と漁村地域の活性化を図ることが緊急の課題となっていることから、漁業生産の共同化・協業化などにより、生産体制の構造改革を実現し、生産性の向上や経営の多角化などによる水産業の再生、新たな就労の場づくりを行うなど地域の活性化を図る。

地 域	事業項目	事業主体	事業実施箇所	管理主体	事 業 量	事 業 費 円	負 担 区 分			対象水族
							道 費 金 額 円	市町村費 金 額 円	漁業協同組合等 金 額 円	
後志南部	漁業新技術 導入事業	神 恵 内 村 漁 業 協 同 組 合	神恵内村漁 業協同組合	神 恵 内 村 漁 業 協 同 組 合	ナマコ潜水機 漁業に係る機 器 整 備 一 式	4,494,000	2,140,000	625,000	1,729,000	ナマコ

# 種 苗 放 流 実 績

管内では、資源の維持増大を目指し、漁協等で各種放流事業を実施しています。

## (1)ニシン

道の委託により、北海道栽培漁業振興公社羽幌センターで石狩湾系ニシンの種苗が生産され、後志管内では平成15年度から小樽地区を皮切りに海中で中間育成後放流しています。

単位：尾

	H15	H16	H17
小樽地区	139,700	120,000	106,000
美国地区	-	123,000	114,000
余市地区	-	-	89,000

## (2)ヒラメ

平成8年度から管内各地区に北海道栽培漁業振興公社(羽幌、瀬棚)から種苗を搬入し、船上から直接放流及び一部中間育成後放流しています。

単位：尾

	H8	H9	H10	H11	H12	H13	H14	H15	H16	H17
小樽地区	53,690	66,000	53,000	75,000	56,743	42,000	67,000	46,250	61,250	-
余市地区	55,800	67,400	52,000	54,000	52,250	44,700	65,800	58,750	46,250	-
古平地区	53,300	50,000	52,000	74,000	52,250	42,000	62,500	46,250	61,250	-
美国地区	53,300	50,000	52,000	74,000	52,250	42,000	62,500	58,750	46,250	-
積丹地区	53,300	50,000	52,000	74,000	52,250	42,000	62,500	58,750	46,250	-
神恵内地区	48,000	48,000	48,000	63,000	53,000	31,800	83,700	75,000	75,000	90,000
盃地区	-	-	-	10,000	-	-	-	-	-	-
岩内地区	144,000	144,000	144,000	154,000	144,000	86,400	182,600	150,000	140,000	148,000
寿都地区	152,960	145,920	133,900	124,000	120,000	80,000	145,000	125,000	135,000	139,000
島牧地区	48,000	48,000	48,000	63,000	53,000	31,800	83,700	75,000	75,000	75,000

## ヒラメ放流状況



(3)エゾバフンウニ

単位：個

	H 1 2	H 1 3	H 1 4	H 1 5	H 1 6	H 1 7
小樽市漁協	314,000	205,000	169,000	550,000	867,000	470,000
余市郡漁協	83,000	50,000	50,000	50,000	65,000	134,000
東しゃこたん漁協(古平)	160,000	138,000	170,000	197,000	207,000	195,000
東しゃこたん漁協(美国)	164,000	165,000	165,000	177,000	177,000	177,000
東しゃこたん漁協(積丹)	68,000	68,000	68,000	72,000	72,000	72,000
神恵内漁協	283,000	296,000	236,000	300,000	150,000	-
盃漁協	143,000	199,000	200,000	192,000	200,000	200,000
泊村漁協	898,000	920,000	876,000	995,000	964,000	1,005,000
岩内郡漁協	111,000	195,000	164,000	191,000	187,000	136,000
寿都町漁協	715,000	675,000	701,000	701,000	-	-
島牧漁協	604,000	700,000	300,000	289,000	136,000	-



エゾバフンウニ放流状況

(4)キタムラサキウニ

単位：個

	H 1 2	H 1 3	H 1 4	H 1 5	H 1 6	H 1 7
余市郡漁協	200,000	200,000	250,000	252,000	251,000	200,000
東しゃこたん漁協(古平)	33,000	53,000	55,000	42,000	42,000	86,000
東しゃこたん漁協(美国)	100,000	100,000	100,000	100,000	293,000	362,000
盃漁協	-	23,000	33,000	-	-	-
泊村漁協	110,000	50,000	100,000	100,000	107,000	100,000
寿都町漁協	110,000	100,000	100,000	100,000	100,000	-
島牧漁協	200,000	200,000	-	-	-	-

(5)エゾアワビ

単位：個

	H 1 2	H 1 3	H 1 4	H 1 5	H 1 6	H 1 7
小樽市漁協	26,000	25,000	22,000	19,000	23,000	21,000
余市郡漁協	50,000	48,000	43,000	43,000	45,000	45,000
神恵内漁協	59,000	51,000	57,000	34,000	30,000	15,000
盃漁協					12,000	10,000
泊村漁協	30,000	30,000	30,000	30,000	20,000	-
寿都町漁協	50,000	50,000	87,000	107,000	37,000	-



エゾアワビ放流状況

(6)クロソイ

単位：尾

	H 1 2	H 1 3	H 1 4	H 1 5	H 1 6	H 1 7
岩内郡漁協	10,000	12,000	12,000	12,000	12,000	12,000
寿都町漁協	76,000	77,000	78,000	78,000	58,000	38,000
島牧漁協	20,000	20,000	20,000	20,000	20,000	20,000

(7)キツネメバル

単位：尾

	H 1 2	H 1 3	H 1 4	H 1 5	H 1 6	H 1 7
寿都町漁協	40,000	-	-	-	-	-
島牧漁協	60,000	50,000	50,000	45,000	100,000	85,000

# 海面養殖について

管内では、漁協各部会等で海面養殖事業（一部試験）を実施しています。

## ホタテガイ

小樽市漁協ホタテガイ養殖部会では平成5年以降オホーツク海向け時蒔き放流用の越冬貝、宮城県、岩手県の養殖用の半成貝を主に生産している。

単位：千個、円

年度等 種別	H13		H14		H15		H16		H17		殻長
	数量	単価	数量	単価	数量	単価	数量	単価	数量	単価	
放流用稚貝	54,910	3.0	59,000	3.0	56,000	3.0	61,884	3.0	64,000	3.0	40mm
養殖用半成貝	13,250	16.0	12,872	16.0	6,744	9.0	5,579	12.6	10,444	12.0	80mm

## クロソイ、マツカワ

東しゃこたん漁協（古平本所）クロソイ養殖部会では、平成2年からクロソイ養殖に取り組み、平成7年からは複合経営を目指しマツカワの養殖技術開発試験を行っている。



養殖施設



クロソイ



マツカワ



マツカワ

# 後志管内栽培漁業関係協議会一覧

H19.3.1現在

協議会名	設立年月日	役員	任期	事務局	会員
後志管内さけ・ます資源対策協議会	H13.8.31	会 長 島牧漁協組合長 濱野 勝男 副会長 余市郡漁協組合長 中島 剛隆 副会長 神恵内村漁協組合長 滝本 長次郎 監 事 古平町長 本間 順司 監 事 岩内町長 上岡 雄司	2年	島牧村	後志支庁管内沿海地区各市町村長(蘭越町長含む)、後志管内沿海地区各漁業協同組合長
石狩湾ひらめ栽培漁業振興協議会	H7.11.8	会 長 石狩湾漁協組合長 中村 東伍 副会長 余市郡漁協組合長 中島 剛隆 理 事 石狩湾漁協副組合長 相原 一男 理 事 石狩湾漁協副組合長 藤井 重行 理 事 東しゃこたん漁協組合長 佐藤 一義 理 事 東しゃこたん漁協副組合長 竹谷 英之 監 事 小樽市漁協組合長 新田 衛 監 事 東しゃこたん漁協副組合長 茂木 隆文 員外監事 小樽市役所水産課長 小田 一夫	2年	余市郡漁協	石狩・北後志管内沿海7市町村、4単協、小樽機船漁協、中央水試、石狩及び後志北部指導所、石狩支庁、後志支庁
後志南部地区ひらめ中間育成センター運営委員会	H4.2.10	委員長 寿都町漁協組合長 淀谷 昭治 副委員長 神恵内村漁協組合長 滝本 長次郎 監 事 岩内郡漁協組合長 田中 日一	3年	寿都町	神恵内村、泊村、岩内町、蘭越町、寿都町、島牧村、後志南部地区6単協
島牧村さけます増殖事業振興会	S56.4.1	会 長 島牧村長 藤田 章 副会長 島牧漁協組合長 濱野 勝男 監 事 定置漁業者2名	2年	島牧村	島牧村、島牧漁協、島牧村管内定置漁業者、島牧村管内さけ特別採捕漁業者、
北後志ニシン資源栽培漁業振興協議会	H15.3.26	会 長 余市郡漁協組合長 中島 剛隆 副会長 東しゃこたん漁協組合長 佐藤 一義	2年	余市郡漁協	北後志沿海地区各市町村長、北後志沿海地区漁業協同組合長



水産基盤整備事業（漁港）の実施状況

(単位:千円)

漁港別		計画年別					第1次～第9次漁港整備長期計画 (昭和26年～平成13年)										水産基盤整備事業 (H13～H23)
市町村名	漁港	種類	指定年月日	区域指定 変更年月日	管理者指 定年月日	第1次 S26-29	第2次 S30-37	第3次 S38-43	第4次 S44-47	第5次 S48-51	第6次 S52-56	第7次 S57-62	第8次 S62-H5	第9次 H6-H12	平成13年度～ 平成17年度		
小樽市	祝津	1	S26.10.17	S50.1.29	北海道 農林省告示第71号	3,800	3,600	13,024	237,060	736,435	269,700	153,390	153,803		222,642		
			農林省告示第369号	農林省告示第356号													
	塩谷	1	S27.10.6	H1.11.14	北海道 農林省告示第1499号 H14.5.15					15,930	50,000	1,235,033	1,479,420	299,230	854,511		
忍路	1	S26.10.17		北海道 農林省告示第356号	3,700	500		21,980		42,974	100,000	99,994	278,343				
		農林省告示第369号	農林省告示第356号														
余市町	余市河口	1	S26.6.29	S48.5.16	北海道 農林省告示第1024号 H15.25								2,793,569	3,939,521			
			農林省告示第243号	農林省告示第719号 H15.4.15	北海道 農林省告示第356号	(旧港)	51,474	63,421									
	出足平	1	S29.7.12	H8.4.23	北海道 農林省告示第542号			1,998	29,945	119,959	129,960	99,916	1,067,843				
	農林省告示第485号	農林省告示第356号															
島泊	1	S29.7.12		北海道 農林省告示第356号		1,400						89,878					
		農林省告示第485号	農林省告示第356号														
湯内	1	S27.10.6	S50.1.29	北海道 農林省告示第71号			12,281	42,345	29,520	47,500	581,487	869,884	1,093,583				
		農林省告示第492号	農林省告示第356号														
古平町	古平	3	S26.6.29	S48.11.10	北海道 農林省告示第2155号	72,820	169,263	312,596	640,400	1,198,570	2,664,400	2,417,658	1,811,101	3,276,200	1,930,700		
			農林省告示第243号	農林省告示第356号													
積丹町	美国	3	S26.10.17	S60.5.16	北海道 農林省告示第783号	7,100	75,300	132,754		101,611	3,005,717	2,058,024		299,146	1,238,400		
			農林省告示第369号	農林省告示第356号													
	幌武意	1	S26.10.17	S51.3.12	北海道 農林省告示第199号		3,450	26,873	62,010	162,954	487,631	1,454,033	1,596,671	716,263			
			農林省告示第369号	農林省告示第356号													
	入舸	1	S27.10.6	S63.12.17	北海道 農林省告示第2045号	1,000				29,900	50,000	122,200	985,665	739,341			
			農林省告示第492号	農林省告示第356号													
	日司	1	S26.10.17	S63.12.17	北海道 農林省告示第2046号		15,000	41,671		137,927	580,471	432,404	1,957,127	2,673,233			
			農林省告示第369号	農林省告示第1187号	北海道 農林省告示第356号						20,000	30,000					
	野塚	1	S27.11.24	S63.6.6	北海道 農林省告示第770号	600					20,000	189,349	159,938	733,696			
			農林省告示第609号	農林省告示第356号													
余別	4	S26.6.29	H4.5.19	北海道 農林省告示第572号		132,324	250,894	291,900	499,705	814,600	2,287,185	4,168,140	3,542,320	1,214,700			
		農林省告示第243号	農林省告示第356号	(余別地区) (来岸地区 を含める)													
神岬	1	S27.10.6	S62.6.13	北海道 農林省告示第704号					29,949	99,959	100,000	669,399	773,534				
		農林省告示第492号	農林省告示第2045号	農林省告示第356号													
神恵内村	川白	1	S27.10.6	S48.5.16	北海道 農林省告示第1024号		16,800	123,987	93,101	89,759	391,914	293,266	709,693	1,335,811	439,345		
			農林省告示第492号	農林省告示第356号					16,284	13,589	20,000	66,587	50,000				
	珊内	1	S27.10.6		北海道 農林省告示第356号		9,000	19,786	24,852	39,901	429,417	460,313					
			農林省告示第492号	農林省告示第356号													
赤石	1	S27.10.6	S49.1.24	北海道 農林省告示第14号			59,290	38,579	29,036	95,900	158,946		1,114,062	211,704			
		農林省告示第492号	農林省告示第1603号	農林省告示第356号													
神恵内	2	S26.6.29		北海道 農林省告示第356号		57,975	83,896	14,779	174,106	183,278	160,000	1,207,945	1,959,033	299,203	1,004,704		
		農林省告示第243号	農林省告示第356号					20,570			30,000						

漁港別		計画年別					第1次～第9次漁港整備長期計画 (昭和26年～平成13年)										水産基盤整備事業 (H13～H23)								
市町村名	漁港	種類	指定年月日	区域指定 変更年月日	管理者指 定年月日	第1次 S26-29	第2次 S30-37	第3次 S38-43	第4次 S44-47	第5次 S48-51	第6次 S52-56	第7次 S57-62	第8次 S62-H5	第9次 H6-H12	平成13年度～ 平成17年度										
泊村	盃	1	S27.10.6	S39.12.7	北海道 農林省告示第1461号										29,995										
			農林省告示第492号	農林省告示第253号	北海道 農林省告示第356号	(本港)	1,500	12,900	39,550	99,472	41,716	221,064													
	泊(後志)	2	S27.10.6	S57.10.8	北海道 農林省告示第1546号										400,162	2,531,850	3,024,560	785,277							
			農林省告示第492号	農林省告示第1413号	農林省告示第356号	(加ト分区 を含める)																			
茶津	1	S26.6.29	S57.2.1	北海道 農林省告示第243号		3,148	87,453	48,005	117,068	361,653	1,092,446	1,770,445	399,803												
		農林省告示第492号	農林省告示第1598号	農林省告示第356号				25,743	13,742		30,000														
岩内町	敷島内	1	S27.11.24		北海道 農林省告示第609号							5,686			109,994										
蘭越町	尻別	1	S27.10.6		北海道 農林省告示第492号		3,000	34,800							96,752										
寿都町	横瀬	1	S27.10.6	H3.4.15	北海道 農林省告示第440号									29,637	29,960	50,000	774,952	1,196,640	923,158						
			農林省告示第492号	農林省告示第356号																					
	鮫泊	1	S29.7.12		北海道 農林省告示第485号																				
			農林省告示第485号	農林省告示第356号																					
	美谷(歌葉)	1	S57.10.6		北海道 農林省告示第356号										15,900	1,200				650,089					
			農林省告示第492号	農林省告示第356号	(本港) (北美谷)											15,600	1,200	226,968	326,946						
	有戸	1	S26.6.29	S62.3.25	北海道 農林省告示第336号											31,710	27,295	20,000	130,000	555,546	1,246,232	153,028			
農林省告示第243号			農林省告示第356号																		197,000				
樽岸	1	S27.10.6		北海道 農林省告示第492号																99,944					
		農林省告示第492号	農林省告示第356号																						
寿都	3	S26.6.29		北海道 農林省告示第243号		27,440	172,500	273,236	287,500	415,090	1,455,400									3,499,397	5,248,040	2,332,200			
		農林省告示第243号	農林省告示第356号																						
政治	1	S27.10.6		北海道 農林省告示第492号													36,000	28,396							
		農林省告示第492号	農林省告示第356号																						
島牧	歌島	1	S29.10.30		北海道 農林省告示第727号										15,400		26,930	14,930	50,890	72,480	199,901				
			農林省告示第727号	農林省告示第356号																					
	厚瀬	1	S27.10.6	H13.8.21	北海道 農林省告示第17号												19,864		92,772	600,189	370,850		832,644	942,112	
			農林省告示第492号	農林省告示第356号	島牧村告示第8号																				
軽白	1	S27.10.6	H4.7.16	北海道 農林省告示第795号													80,156	91,815	29,940	50,000	604,043	1,091,948	221,870	137,879	
		農林省告示第492号	農林省告示第356号																						
永豊	1	S27.10.6		北海道 農林省告示第492号																					
		農林省告示第492号	農林省告示第356号																						
千走	1	S27.10.6	S49.5.10	北海道 農林省告示第381号													3,300	65,344	351,493	559,199	1,275,707	991,458	669,322	1,369,575	468,699
		農林省告示第492号	農林省告示第1210号	農林省告示第356号																					
原歌	1	S29.7.12		北海道 農林省告示第485号														18,072		50,000	34,740				
		農林省告示第485号	農林省告示第356号																						
第二赤浜	1	S26.6.29	H4.7.16	北海道 農林省告示第795号																					
		農林省告示第243号	農林省告示第356号																						
後志管内 合計	第1種漁港	32漁港	修 (地域特定)	6港	232,768	880,136	1,321,672	2,377,727	4,227,824	11,478,359	15,849,968	23,127,498	26,014,621	9,240,040											
	第2種漁港	2漁港	改 (地域一般)	7港	301,100	427,322	619,219	2,607,165	4,244,423	7,147,900	6,690,185	1,593,161													
	第3種漁港	3漁港	同 (高度化)	5港	63,450	181,510	135,423</																		

# 水産基盤整備事業実績(漁村関係)

## ( 1 ) 漁港環境整備事業

漁港の環境向上に必要な施設を整備すると共に、水域の環境を保全することによって、漁港における環境の保持、美化を図り、快適にして潤いのある漁港環境を形成し、併せて作業効率又は安全性の向上などに資することを目的とする事業。

平成 1 7 年度実績 ( 未実施 )

## ( 2 ) 漁業集落環境整備事業

漁港集落の生活利便性、保健衛生、防災安全等の環境又は水産用水、排水・廃棄物処理施設の不足は漁港整備効果発現の阻害要因ともなり得るため、漁港整備と併せ漁業集落の環境整備を実施し、漁業及び漁村の健全な発展を図る事業。

平成 1 7 年度実績 ( 未実施 )

## ( 3 ) 漁村づくり総合整備事業

漁村の果たす都市との関係、役割、生活環境を踏まえ、地域における高齢者等の就労・生活し易い漁港漁村づくりを推進するため上記 2 事業等を当該漁村の実情に合わせ、漁港整備と一体的かつ総合的に実施、漁業及び漁村の健全な発展を目的とする事業。

平成 1 7 年度実績 ( 未実施 )



# 漁港漁村関係事業実績

## ( 1 ) 漁港漁村活性化対策事業

水産業の持続的発展の基盤としての役割を担っている漁村の活性化を図るため、情報基盤整備や深層水等利活用施設整備などの漁港高度利用対策や地域資源利活用施設等漁村振興対策による施設の整備を実施する事業。

平成 17 年度実績 ( 未実施 )

## ( 2 ) 道単独漁港整備事業

漁業生産基地である漁港の基本施設、輸送施設及び漁港施設用地の機能を向上させるため、公共事業の計画にない工種での新設、増設又は小規模な改良整備を行い、漁業の生産性向上を図ることを目的とする。

平成 17 年度実績 15 港 85,268 千円

## ( 3 ) 道単独漁港維持補修事業

北海道が管理する漁港の基本施設、輸送施設及び漁港施設用地が災害に因らない老朽化又は破損、流出、埋没等した場合に、原則として原形に復旧するための維持補修を実施し、良好な漁港機能の維持保全を目的とする。

平成 17 年度実績 14 港 18,500 千円

## ( 4 ) 道単独漁港海岸保全施設特別対策事業

「災害対策基本法」の地域防災計画に基づく、災害危険区域のうち漁港区域内において災害の発生を防止し、又は災害の拡大を阻止することを目的とする。

平成 17 年度実績 3 漁港海岸 72,073 千円

## ( 5 ) 道単独漁港海岸維持補修事業

漁港海岸保全区域において、道が管理する海岸保全施設のうち老朽化により著しく機能が低下した施設を補修することにより、既存施設を適切かつ有効に機能させ、災害の発生を未然に防止することを目的とする。

平成 1 7 年度実績      5 漁港海岸    6 , 0 0 0 千円

## ( 6 ) 船揚場整備事業 ( 地域政策総合補助事業 / 地域産業基盤整備事業 )

漁港の恩恵に浴し得ない沿岸小集落の船揚場を整備し、沿岸漁業者の漁船の保全と操業の省力化を図ることを目的とする。

平成 1 7 年度実績      ( 未実施 )

# 漁港の利用について

## ( 1 ) 漁港施設の利用について

漁港施設は水産業の基盤施設としての目的により整備が行われ、当管内においては38港の漁港が整備されています。(うち2漁港に着いては施設が2箇所に分かれており、1港は分区の整備が行われています)

主な利用としては漁船の係留、漁労作業といった漁業活動が中心となりますが、昨今の海洋レジャーの普及から、一部の施設については漁船以外の船舟(主にプレジャーボート。以下PB)の使用に供しています。

### 「利用」と「使用」について

漁船が漁港施設を使用する場合、施設整備の目的に合致しているため、「利用」となります。

PBの場合は、施設の目的から外れており、漁港内水域への放置(係留もこれに当たります)が禁止されていますが、申請があった場合にこれを免許しています。

このため、PBは「使用」となります。

## ( 2 ) 放置禁止区域の設定について

北海道が管理する漁港に於いては、漁船以外の船舟の放置禁止区域が設定されています。

これは、放置船舟により漁港機能の阻害を防止するためのもので、違反すると罰せられる可能性があります。

違反者は罰せられる可能性がありますが、現在の許可制による使用については、影響はありません。(許可受有者が条件を守って使用する場合は放置禁止の免除を受けているため)

## ( 3 ) 漁船以外の船舟による漁港の使用について

漁船以外の船舟(PB)が漁港施設を使用する場合、漁港管理者(北海道)が指定又は指示する施設を使用しなくてはなりません。

使用に際しては漁港所在地の市町村において、予め許可を受ける必要があります。

使用可能漁港及び所在地は別紙一覧のとおりです。

岸壁、防波堤等での係留には係留可能隻数の上限があり、申請が多い場合は使用できない可能性があります。

予め空き状況を各市町村に確認してください。

また、申請期間は、

月の1日以降に使用を開始したい場合は、前月の1日から15日までの間に申請してください。

月の16日以降に使用を開始したい場合は、前月の16日から末日までの間にも申請ができます。

申請の書式等は北海道水産林務部漁港漁村課のホームページを参照してください。

<http://www.pref.hokkaido.lg.jp/sr/gkg/contents/gyoko/sub9.htm>

後志管内 漁船以外の船舟が使用可能な漁港一覧

漁港名	所在地	使用可能施設	備考
祝津	小樽市	船揚場(副港)	ディングーヨットのみ
余市河口	余市町	船揚場・防波堤	一時係留あり
古平	古平町	船揚場・防波堤	一時係留あり
美国	積丹町	岸壁・防波堤・護岸	一時係留あり
幌武意	積丹町	船揚場	
余別(来岸)	積丹町	船揚場	
珊内	神恵内村	物揚場・防波堤	
赤石	神恵内村	防波堤	
神恵内	神恵内村	岸壁	
盃(本港)	泊村	防波堤	
泊	泊村	防波堤	
敷島内	岩内町	船揚場	
横澗	寿都町	船揚場	
寿都	寿都町	防波堤	
永豊	島牧村	船揚場	
千走	島牧村	船揚場・防波堤	

# 漁 船 勢 力

(平成17年12月31日現在)

階層別		船質	1t未満	1t以上 3t未満	3t以上 5t未満	5t以上 10t未満	10t以上 15t未満	15t以上 20t未満	20t以上 30t未満	30t以上 50t未満	50t以上 100t未満	100t以上 200t未満	200t以上	小計	無動力	合計	
市町村	漁協別																
小樽市	小樽機船	S										10		10		10	
		W												0		0	
		F												0		0	
		A												0		0	
	小樽市	S											2		2		2
		W	2			2									4		4
		F	193	130	35	13	1								372		372
		A			1										1		1
余市町	余市郡	S						1						1		1	
		W	1	2										3		3	
		F	67	55	25	13	1		9					170		170	
		A							1					1		1	
古平町	古平本所	S						1	1		2			4		4	
		W					1							1		1	
		F	46	29	15	16	1		7					113		113	
		A							1					1		1	
積丹町	東じゃこたん	美国支所	S											0		0	
			W	2											2		2
			F	81	58	15	17	1		2					174	1	175
			A												0		0
	積丹支所	S												0		0	
		W	4		1									5		5	
		F	203	38	38	27	2		2					310		310	
		A							1					1		1	
神恵内村	神恵内村	S												0		0	
		W	5			1								6		6	
		F	98	21	23	11			1					154		154	
		A				1								1		1	
泊村	盃	S							1					1		1	
		W				1								1		1	
		F	34	5		5	1							45		45	
		A												0		0	
	泊村	S							2					2		2	
		W	1											1		1	
		F	47	6	8	9	1		3					74		74	
		A												0		0	
岩内町	岩内郡	S							2		3			5		5	
		W	2		1	1			1					5		5	
		F	27	9	20	8	5		13					82		82	
		A												0		0	
蘭越町	寿都町	S												0		0	
		W	1											1		1	
		F	20	1	1		1							23		23	
		A												0		0	
寿都町	寿都町	S				1								1		1	
		W	9	1	5									15		15	
		F	113	30	58	13	2		4					220		220	
		A				1	1		1					3		3	
島牧村	島牧	S							1					1		1	
		W			4	2								6		6	
		F	137	8	48	16			5					214		214	
		A							1					1		1	
小計	S	0	0	0	1	0		8	1	0	5	12	0	27	0	27	
	W	27	3	13	5	1		1	0	0	0	0	0	50	0	50	
	F	1,066	390	286	148	15		46	0	0	0	0	0	1,951	1	1,952	
	A	0	0	1	2	1		5	0	0	0	0	0	9	0	9	
非漁協組員等 (官公庁船含む)	S											1		1		1	
	W	1												1		1	
	F	8	6	5	2	1							22		22		
	A							1					1		1		
合計	S	0	0	0	1	0		8	1	0	5	13	0	28	0	28	
	W	28	3	13	5	1		1	0	0	0	0	0	51	0	51	
	F	1,074	396	291	150	16		46	0	0	0	0	0	1,973	1	1,974	
	A	0	0	1	2	1		6	0	0	0	0	0	10	0	10	
総計			1,102	399	305	158	18	61	1	0	5	13	0	2,062	1	2,063	

(注) 船質の段のアルファベットは次のとおり。 S = 鋼船 W = 木船 F = F R P 船 A = 軽合金船 (後志支庁産業振興部水産課調べ)

# 漁業権の概要

## (1)共同・区画・定置漁業権免許件数

(平成17年12月31日現在)

市町村名	種別 漁業権者名	共同			区画 (海面のみ)	定置				定置計
		単有	共有	内水面		ほっけ まぐる さけ	さけ	小さけ *1	底さけ *2	
小樽市	小樽市漁業協同組合	6	2(*3)	-	1	-	3	17	-	20
余市町	余市郡漁業協同組合	4		1	-	2	2	8	-	12
古平町	東しゃこたん	3		1	1	1	-	15		16
積丹町	漁業協同組合	6		-	1	1	-	1	4	6
神恵内村	神恵内村漁業協同組合	3	2	-	1	-	-	3	14	17
泊村	盃漁業協同組合	3		-	1	2	-	-	6	8
	泊村漁業協同組合	3		-	3	-	-	6	13	19
岩内町	岩内郡漁業協同組合	3		-	1	1	-	18	38	57
寿都町	寿都町漁業協同組合	3	2	1	4	2	-	22	27	51
島牧村	島牧漁業協同組合	3		-	-	1	-	9	19	29
蘭越町	尻別川漁業協同組合			1	-					
黒松内町	朱太川漁業協同組合			1	-					
計		37	6	5	13	10	5	99	121	235

存続期間 共同：平成25年 8月31日まで

区画：平成20年 8月31日まで

定置：平成20年12月31日まで

\*1...共同漁業権の小定置網にさけを付冠し、定置漁業権としたもの。

\*2...共同漁業権の底建網にさけを付冠し、定置漁業権としたもの。

\*3：石狩支庁管内と共有



第二種及び第三種

(平成17年12月31日現在)

区分	漁協名 漁業権番号	島 牧	寿都町	岩内郡	泊 村	盃	神恵内村	東しゃこたん			余市郡		小樽市			
								積丹支所	美国支所	本所	31	39	33	40	41	
魚種名	漁業権番号	13	15	17	19	21	23	25	27	29	31	39	33	40	41	
単有 第二種	あんこう刺し網	18	13	2	5	3	9	20	19	0	15		1			
	あいなめ・かじか刺し網	-	-	1	-	-	-	-	-	-	-	-	-	-	-	
	あいなめ・かじか・そい刺し網	6	7	-	15	6	0	10	6	0	0		39			
	かすべ刺し網	1	3	0	-	1	1	11	6	0	-	-	-	-	-	
	かれい刺し網	25	15	5	5	4	16	72	29	30	42		109			
	ひらめ刺し網	1	1	5	0	4	10	65	22	14	32		72			
	さめ刺し網	-	-	0	0	1	0	3	0	0	0		0			
	そい刺し網	-	-	3	-	-	-	-	-	-	-		-			
	たら刺し網	11	7	0	4	3	3	20	6	0	13		0			
	ちか刺し網	0	-	-	-	-	-	-	-	-	0		0			
	ながずか刺し網	-	-	-	-	-	-	0	4	7	28		63			
	にしん刺し網	-	-	-	-	-	-	0	0	0	29		101			
	はたはた刺し網	-	-	-	-	-	-	-	-	0	27		94			
	ひらつめがに刺し網	3	8	0	-	-	-	-	-	-	-		-			
	ほっけ・めばる刺し網	19	11	2	5	0	12	66	9	0	9		0			
	いかなご・いか小型定置網	-	-	-	-	-	1	-	-	-	-		-			
	いかなご・いか・ほっけ小型定置網	-	24	-	4	-	14	39	39	-	17		-			
	いかなご・いか・ほっけ・ちか小型定置網	-	-	-	-	-	-	-	-	32	-		47			
	いか・ほっけ小型定置網	13	-	-	-	-	-	-	-	-	-		-			
	いか・ほっけ・さば小型定置網	-	-	16	-	-	-	-	-	-	-		-			
かれい・ひらめ・ぶり小型定置網	-	-	16	-	-	-	-	-	-	-		-				
さば・まぐろ・ぶり小型定置網	-	15	-	1	-	-	0	2	2	7		18				
ほっけ・さば・かれい小型定置網	9	-	-	-	-	-	-	-	-	-		-				
かれい・ひらめ・ほっけ・たら底建網	25	19	14	4	4	7	32	3	-	0		3				
ひらつめがにかご	7	6	2	0	-	7	15	17	10	8		28				
第三種	ちか・ぼら地引き網	2	1	0	0	-	-	0	0	0	7		19			
	ちか船びき網	-	-	-	-	-	-	-	-	-	-		5			
	つきいそ	-	-	-	-	-	-	-	-	-	-	0	-	1	1	
共有 第一種	漁業権番号	36			38			石後海共第2号								
	魚種名	36			38			石後海共第2号								
	あんこう刺し網	15	0	2	5	1	9	4	1	0	20		22			
	かすべ刺し網	1	0	0	0	1	1	1	1	0	6		16			
	かれい刺し網	25	4	4	5	3	3	21	6	15	46		35			
	ひらめ刺し網	-	-	4	0	3	0	5	2	6	37		33			
	さめ刺し網	-	-	1	0	0	0	2	0	0	0		0			
	たら刺し網	11	0	1	3	2	1	20	6	3	31		0			
はたはた刺し網	-	-	-	0	-	-	0	0	0	14		0				
ほっけ・めばる刺し網	19	3	4	5	0	2	22	1	12	15		0				



(3)海面区画漁業権免許状況

(平成17年12月31日現在)

漁業権番号	漁業権者 (漁業協同組合)	漁場の位置	漁業時期	漁業の名称 (養殖業)
小樽海区第1号	小樽市	小樽地先	1月1日 ~ 12月31日	ほたてがい
古海区第1号	東しゃこたん	古平町地先		こんぶ ほたてがい かき うに
美海区第1号		積丹町地先		こんぶ ほたてがい
神海区第1号	神恵内村	神恵内村地先		ほたてがい
盃海区第1号	盃	泊村地先		うに こんぶ
泊海区第1号	泊村			ほたてがい
泊海区第2号				うに こんぶ
泊海区第3号				うに こんぶ
岩海区第1号	岩内郡	岩内町地先		ほたてがい かき
寿海区第1号	寿都町	寿都町地先		わかめ こんぶ
寿海区第2号				ほたてがい かき
寿海区第3号				ほたてがい かき
寿海区第4号				蘭越町地先

#### (4)海面共同漁業権漁場区域・沖合底びき網漁業操業禁止ライン概念図

##### 沖合底びき網漁業操業禁止ライン



各海域に記載している番号は、22.(2)に記載した漁業権免許番号に対応する。概要は次のとおり。

区分	漁業権免許番号	漁業権の種類
単有	1～11	第1種共同漁業権(たこを除く 注1)
	12・14・16・18・20・22・24・26・28・30・32	第1種共同漁業権(たこ 注2)
	34	第1種共同漁業権(しゃこ 注3)
	13・15・17・19・21・23・25・27・29・31・33	第2種・第3種共同漁業権(第3種つきいそを除く 注4)
	39・40・41	第3種共同漁業権(つきいそ)
共有	35・37	第1種共同漁業権(たこ 注5)
	36・38	第2種共同漁業権
	石後海共(注6) 1 2	第1種共同漁業権(たこ) 第2種共同漁業権

- 注1：小樽市漁業協同組合及び余市郡漁業協同組合については、たこ及びしゃこを除く。  
 注2：島牧漁業協同組合については、たこ及びつづ。余市郡漁業協同組合については、たこ及びしゃこ。  
 注3：小樽市漁業協同組合のみ該当。  
 注4：盃漁業協同組合及び神恵内村漁業協同組合については、第2種共同漁業権。  
 注5：後海共第35号については、たこ及びつづ。  
 注6：石後海共第1号及び第2号の共有者には、石狩湾漁業協同組合も含む。  
 は各漁業協同組合の所在地を示す。

# 漁協別漁業許可等の状況

(H17.12.31現在)

所管	許可・承認別	市町村/漁業協同組合	小樽市		余市町	古平町	積丹町		神恵内村	泊村	岩内町	寿都町	島牧村	合計			
			小樽機船	小樽市	余市郡	東しやこたん			神恵内村	盃	泊村	岩内郡	寿都町		島牧		
						古平本所	美国支所	積丹支所									
大臣	許可	沖合底びき網	7	1										8			
		中型さけ・ます流し網(太平洋)	1												1		
		いか釣り(30ト以上)	1												1		
		さんま(北太平洋)	1												1		
知事	許可(本庁処分)	いるか突棒											2	2			
		えびかご	(日本海)		1	11	4		1			1			18		
			(後志支庁管内沖合)			11	3		6	2		1	3	6	32		
		すけとうだら固定式刺し網(日本海10ト以上)				10		3			1	3	2	3	22		
		すけとうだらはえなわ(日本海10ト以上)										5	1		6		
		かにかご(べにずわいがに)	1	1											2		
		かにかご(ずわいがに)	1	1											2		
		さんま(オホーツク海)	1												1		
		いか釣り(30ト未満)		8	25	7	16	24	7	5	8	18	6	10	134		
		火光を利用する敷き網		29	32	35	37	42	13	2	2	5	55	59	311		
事	許可(支庁処分)	かれい固定式刺し網			33									33			
		小型機船底びき網なまこけた網(手線三種)			15		8			2	3	12	6	46			
		貝けた網	18	4							1	2	1	26			
		すけとうだら固定式刺し網(日本海10ト未満)				15	3	5			1		4	28			
		たこたこかご(20ト未満)							1					1			
		たこから釣りなわ(20ト未満)				8								8			
		たら固定式刺し網			38	7						1			46		
		はえなわ(たら・めぬけ・さめ)(50ト未満)							1			3			4		
		ほっけ固定式刺し網			4	12						2			18		
		海承区認	許可	あいなめ・そいはえなわ						11						11	
あんこう固定式刺し網														0			
いかなご・おきあみ							23	11						34			
かすべ固定式刺し網						2								2			
かれい・ほっけ・そい・めばるはえなわ										4				4			
かれい底はえなわ												1		1			
さんま流し網								2					1	3			
ひらめ・そいはえなわ					1										1		
めばる固定式刺し網						9		7				1			17		
まぐろ					6	7	13	32	11			1	1	4	75		
他県知事	許可	小型いか釣り(5ト以上30ト未満)	青森県			2	2	1	1		2	2	14	3	1	28	
			岩手県			1	1					1	7	2		12	
			秋田県			1	2					2	2	6	2	1	16
			山形県			2	2					2	2	9	2	1	20
			新潟県			2	2	1				2	2	13	2	1	25
			石川県			2	2	1	1			2	2	13	2	1	26
			福井県			2	2					1	1	13	1		20
			兵庫県			1	1						1	5	1		9
			鳥取県			2	2	2				1	2	11	2	1	23
			島根県			1	2					1	2	10	2	1	19
山口県			2	2	2				1	2	13	2	1	25			
長崎県			2	1	1				1	2	12	2	1	22			

[注] 起業認可は除く

# 主要漁業の操業時期

区分	所管	漁業種類 (魚種名)	主な漁船規模	月														
				1	2	3	4	5	6	7	8	9	10	11	12			
知事許可漁業	本庁処分	えびかご	(石狩湾海域)	19ト														
			(日本海北部海域)	19ト 100ト														
			(南後志海域)	19ト														
		すけとうだら刺し網 (10ト以上)	19ト 90ト															
		すけとうだらはえなわ (10ト以上)	19ト															
		かにかご (べにずわいがに)	100ト															
		かにかご (ずわいがに)	100ト															
	支庁処分	いか釣り	4ト 9ト 19ト															
		火光を利用する敷き網 (いかなご・やりいか)	4ト 9ト															
		かれい刺し網	(石狩湾海域)	4ト 9ト														
			(日本海北部海域)	19ト														
		すけとうだら刺し網 (10ト未満)	9ト															
		たら刺し網	4ト 9ト 19ト 90ト															
		ほっけ刺し網	4ト 9ト 19ト 90ト															
	たこ	9ト																
	手繰第3種	なまこけた網	1~4ト															
		買った網	ほっきがい	1~4ト														
			しろがい・えぞばかがい	1~4ト														
共同漁業権漁業	あわび																	
	あんこう																	
	うに																	
	しやこ																	
	にしん																	
	はたはた																	
	ひらつめがに																	

操業期間 盛漁期

# 後志管内さくらます船釣りライセンス承認状況

ライセンス実施期間：平成17年3月1日～平成17年5月15日

	遊漁船専業者	漁業と遊漁との兼業者	漁業者	プレジャーボート	計
小樽市		1	4	35	40
余市町	4	3	2	5	14
古平町		3	3	9	15
積丹町		41	44	19	104
神恵内村		21	35	6	62
泊村		1	12		13
岩内町			1	26	27
蘭越町				3	3
寿都町				8	8
島牧村		10	13	6	29
仁木町				1	1
ニセコ町				1	1
倶知安町				7	7
京極町					0
後志支庁管内計	4	80	114	126	324
他支庁管内計	1	1	16	173	191
合計	5	81	130	299	515

## 後志管内さくらます船釣りライセンス制とは？

船釣りライセンス制は、さくらます資源の保護と適切な漁場利用調整を図るため、海区漁業調整委員会の指示に基づき、一定のルールのもとで船釣りを行う仕組みです。

平成15年に管内の漁業協同組合、市町村、釣り団体等の代表により、後志管内さくらます船釣りライセンス制実行協議会が組織され、釣獲時間や釣獲尾数等のルールが協議されております。

実行協議会でのライセンス制(試行)の実施に係る主な取り決め事項は下記のとおりです。

## 主な取り決め事項

実施期間... 3月1日から5月15日まで

ライセンスの取得... 自己所有船(漁船、遊漁船、プレジャーボート)でさくらます船釣りを行う者はライセンスを取得する(遊漁者はライセンス取得船に乗船する)。

釣行時間制限... 日の出から日没まで(漁業を除く)

使用漁具... 竿釣り1人1本まで

釣獲制限... 1人1日10尾以内(漁業を除く)

ライセンス取得協力金... 遊漁船業者 30,000円  
プレジャーボート 5,000円  
漁業専業船 3,000円

# 保護水面・ 資源保護水面区域図

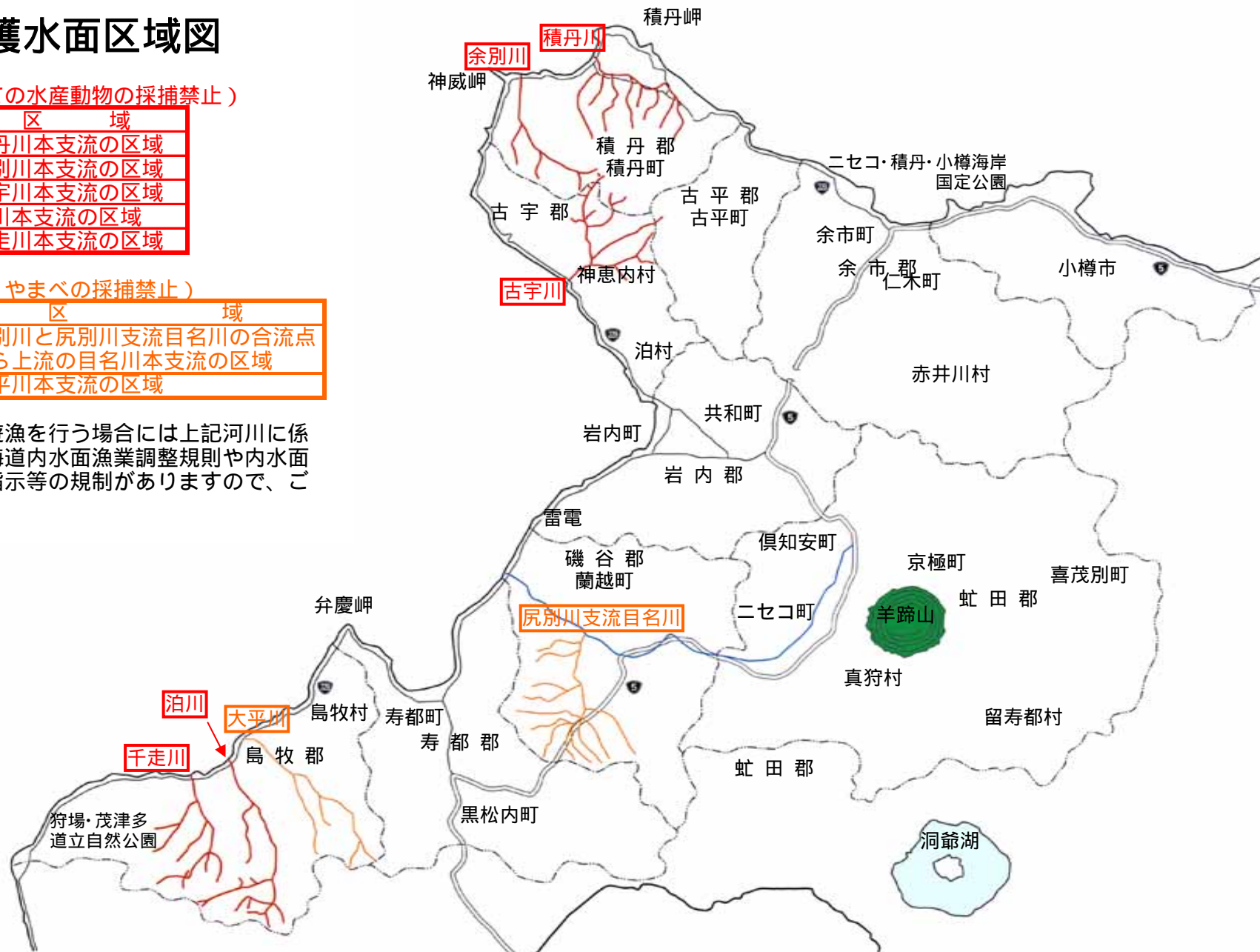
保護水面（全ての水産動物の採捕禁止）

河川名	区域
積丹川	積丹川本支流の区域
余別川	余別川本支流の区域
古宇川	古宇川本支流の区域
泊川	泊川本支流の区域
千走川	千走川本支流の区域

資源保護水面（やまべの採捕禁止）

河川名	区域
尻別川支流	尻別川と尻別川支流目名川の合流点から上流の目名川本支流の区域
大平川	大平川本支流の区域

管内の河川で遊漁を行う場合には上記河川に係る規制の他、北海道内水面漁業調整規則や内水面漁業調整委員会指示等の規制がありますので、ご注意下さい。

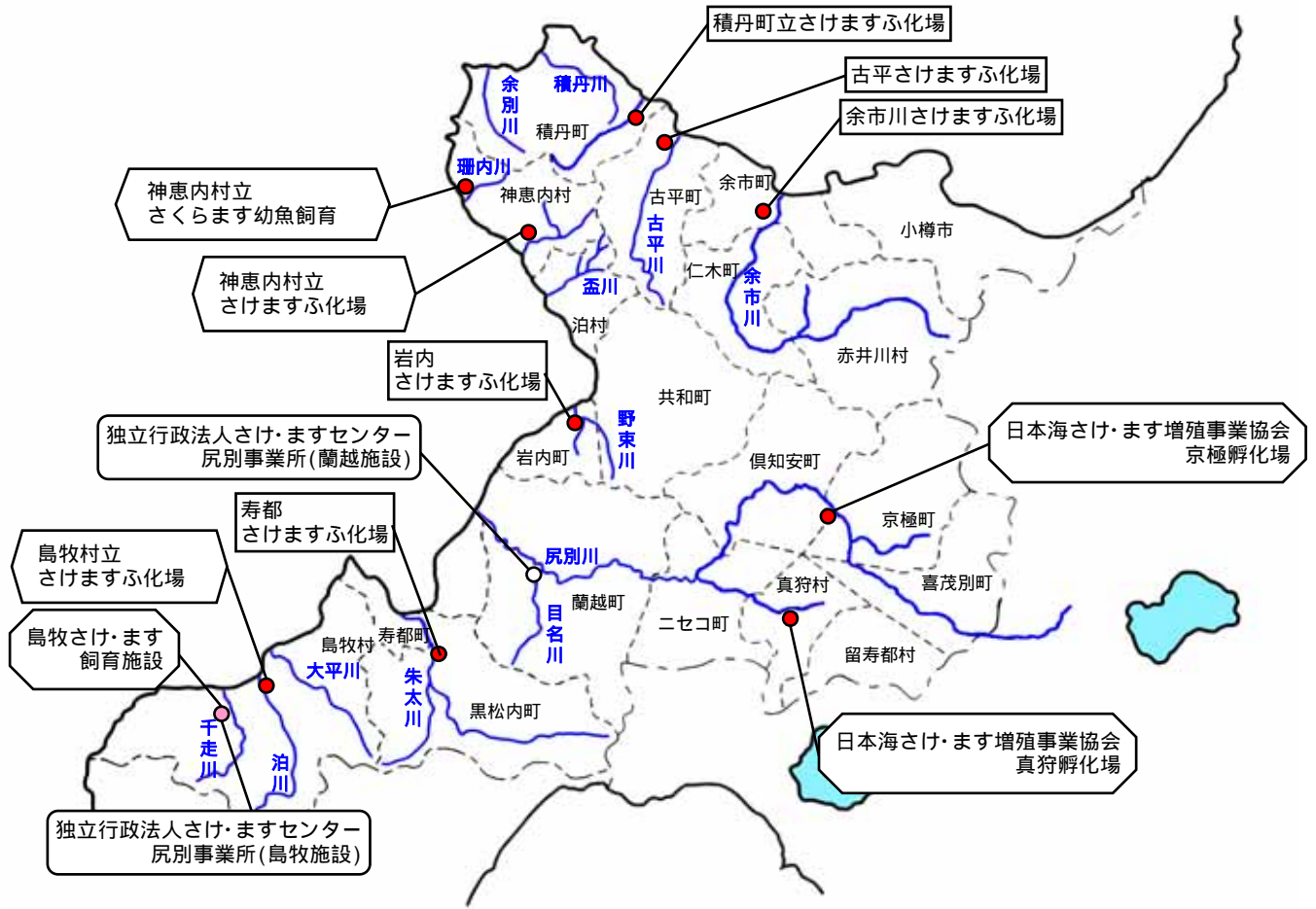


# 魚道設置状況

(平成17年12月31日現在)

市町村名 (設置数計)	設置河川名			設置 構造物	設置数	備 考 (維持補修工事実施状況)				
	水系	1次支流	2次支流							
古 平 町 (7)	沖 村 川			砂防ダム	1					
				落差工	5					
	古 平 川			頭首工	1					
積 丹 町 (7)	美 国 川			砂防ダム	1					
	積 丹 川			落差工	4					
				ウエンド川			治山ダム	2		
神 恵 内 村 (5)	古 宇 川			治山ダム	1					
				小 川			治山ダム	2		
				トーマル川			砂防ダム	1		
							治山ダム	1		
蘭 越 町 (27)	尻 別 川			オサンナイ川	落差工	5				
				パ ン ケ 目 国 内 川			砂防ダム	1		
							頭首工	1		
							落差工	1		
				ペ ン ケ 目 国 内 川			砂防ダム	1		
							落差工	11		
							目 名 川			下 賀 老 川
				治山ダム	3					
				貝 殻 沢 川	治山ダム	2				H16下流側維持補修 H17上流側維持補修
黒 松 内 町 (6)	朱 太 川	熱 郭 川		落差工	1					
				白 井 川			落差工	4		
				黒 松 内 川			砂防ダム	1	H17維持補修	
島 牧 村 (3)	折 川			頭首工	1					
				大 平 川			砂防ダム	1		
				千 走 川	九 助 川			谷止工	1	
設 置 構 造 物 別 設 置 数 計				砂防ダム	8					
				治山ダム	11					
				頭首工	4					
				落差工	31					
				谷止工	1					
魚 道 設 置 数 計					55					

# さけ・ます増殖河川及び孵化場



## 後志管内さけ・ますふ化飼育施設の概要

水域	場所	所有者名	実施者	設立年	卵収容能力 (千粒)	養魚池		飼育池		水系	備考
						面積(m <sup>2</sup> )	能力(千尾)	面積(m <sup>2</sup> )	能力(千尾)		
北後志	余市	北海道増協	余市郡漁協	昭57	0	409.6	0	424.6	0	余市川	養魚兼用池
		余市郡漁協	余市郡漁協	昭45	4,800	480.0	4,000	480.0	4,000		
	古平	北海道増協	東しゃこたん漁協	昭58	3,600	19.6	3,400	561.6	3,400	古平川	
	美 国	積丹町	東しゃこたん漁協	昭54	0	180.0	1,000	180.0	1,000	美国川	養魚兼用池
小計					8,400	1,089.2	8,400	1,646.2	8,400		
南後志	神恵内	神恵内村	神恵内村漁協	昭50	2,700	198.0	2,500	560.0	430	古宇川	昭57増築
	"	神恵内村	神恵内村漁協	平5	900	66.0	900	688.0	秋 250 スモルト250	珊内川	
	岩内	北海道増協	岩内郡漁協	昭56	4,000	252.8	3,792	320.3	3,203	野東川	
	尻別 (蘭越施設)	(独)さけ・ますセンター	(独)さけ・ますセンター	平11	34,000	132.0	1,980	276.0	2,760	尻別川	養魚兼用池
	真狩	北海道増協	日本海さけます増協	昭57	27,300	720.0	13,000	1,056.0	8,800		
	寿都	北海道増協	寿都町漁協	昭58	5,000	324.2	4,863	462.8	4,628	朱太川	
	島牧	島牧村	島牧漁協	昭50	0	355.9	2,200	285.6	2,200	泊川	
		北海道増協	島牧漁協	平15	0	0.0	0	800.0	8,000		
		島牧漁協	島牧漁協	平15	0	0.0		100.0	稚魚1,320		
		島牧村	島牧漁協	平16	1,300	100.0	1,900	100.0	秋 270		
島牧漁協	島牧漁協	平17	1,300	100.0		400.0	スモルト200	千走川	養魚兼用池 養魚兼用池		
尻別 (島牧施設)	(独)さけ・ますセンター	(独)さけ・ますセンター	平10	0	78.0	1,260	324.0	3,240			
京極	北海道増協	日本海さけます増協	平1~2	2,600	2,574.0	36,300	2,808.0	30,800	尻別川	養魚兼用池	
小計					79,100	4,900.9	68,695	8,180.7	66,351		
合計					87,500	5,990.1	77,095	9,826.9	74,751		

池の面積は内数



## サケ漁獲量（沿岸漁獲、河川捕獲、採卵、放流数）

年	沿岸漁獲数			河川別	余市	古平	美国	積丹	古宇	盃	野束	尻別	朱太	泊	千走	北部	南部	合計			
	全道	管内	比率																		
16	55,497	1,631	2.94%	捕獲数	23,684	8,009	-	-	-	-	28,950	22,846	3,450	-	-	-	-	-	86,939		
				採卵数	5,804	0	-	-	-	-	-	12,102	7,512	0	-	-	-	-	-	-	25,418
				放流数	6,514	5,700	517	1,953	2,398	450	5,470	7,480	7,083	2,017	3,165	980	600	44,327			
17	52,414	1,268	2.42%	捕獲数	30,512	11,823	-	-	-	-	19,220	28,517	4,325	-	-	-	-	-	-	94,397	
				採卵数	6,215	0	-	-	-	-	-	14,253	9,133	1,310	-	-	-	-	-	-	30,911
				放流数	6,882	5,795	554	2,055	2,575	407	5,939	7,939	7,230	2,080	2,946	1,034	604	46,040			
18	49,848	1,370	2.75%	捕獲数	18,639	7,269	-	-	-	-	9,697	18,510	2,361	-	-	-	-	-	-	56,476	
				採卵数	5,877	0	-	-	-	-	-	12,005	9,970	1,704	-	-	-	-	-	-	29,556
				放流数																	0

は海中飼育放流等の実績 単位：沿岸漁獲数 = 千尾、捕獲尾数 = 尾、採卵数 = 千粒、放流数 = 千尾

資料：沿岸漁獲数 = 秋さけ漁獲速報、河川別 = 道立水産孵化場資料、さけ・ますセンター資料

平成18年度放流数は、平成19年度放流結果となるため未記入

## サクラマス漁獲量（沿岸漁獲、河川別放流数）

年	沿岸漁獲数			河川別	余市	沖村	古平	美国	余別	古宇	盃	珊内	堀株	野束	尻別	朱太	大平	泊	千走	折	合計					
	重量	尾数	前年比																			放流別				
16	68,064	39,896	42.89%	春	池産系	132	30	82	204	101	181	81	51	100					138	41		1,141				
					遡上系													611	540						1,151	
				秋	池産系							28				211										239
					遡上系													315								315
				スモルト	池産系	63		21		22		50	78	50	50										142	476
					遡上系													190								190
17	57,257	39,475	98.94%	春	池産系	130	30	80	200	100	180	80	50	100						121	126		1,197			
					遡上系												681	560							1,241	
				秋	池産系	140		130				31				241					12	12				566
					遡上系													201								201
				スモルト	池産系	60		20		20		50	78	50	50										100	428
					遡上系													220								220

単位：重量 = k g、尾数 = 尾、河川放流数 = 千尾

資料：道立水産孵化場事業成績書、道立水産孵化場資料、さけ・ますセンター資料

年度 = さけます事業年度

## 第18期石狩後志海区漁業調整委員会名簿

選任区分	氏 名	職 業	主 な 公 職
公 選	中 村 東 伍	漁 業	石狩湾漁業協同組合代表理事組合長
	外 崎 弘 道	漁 業	
	囃 司 貞 一	漁 業	余市郡漁業協同組合理事
	小 林 貞 作	漁 業	
	佐 藤 一 義	漁 業	東しゃこたん漁業協同組合代表理事組合長
	滝 本 長次郎	漁 業	神恵内村漁業協同組合代表理事組合長
	寺 井 二三男	漁 業	泊村漁業協同組合代表理事組合長
	石 橋 信 一	漁 業	岩内郡漁業協同組合副組合長理事
	淀 谷 昭 治	漁 業	寿都町漁業協同組合代表理事組合長
学識経験	藤 井 重 行	漁 業	石狩湾漁業協同組合副組合長理事
	木 村 親 志	団体役員	寿都町漁業協同組合専務理事
	見 野 光 紀	団体役員	小樽湾漁船保険組合専務理事
	濱 野 勝 男	漁 業	島牧漁業協同組合代表理事組合長
公 益	牧 野 健 一	元公務員	元厚田村長
	鈴 木 忠 昭	公 務 員	小樽市助役

(任期：平成16年8月8日～平成20年8月7日)