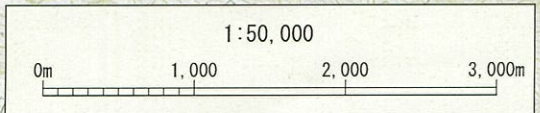


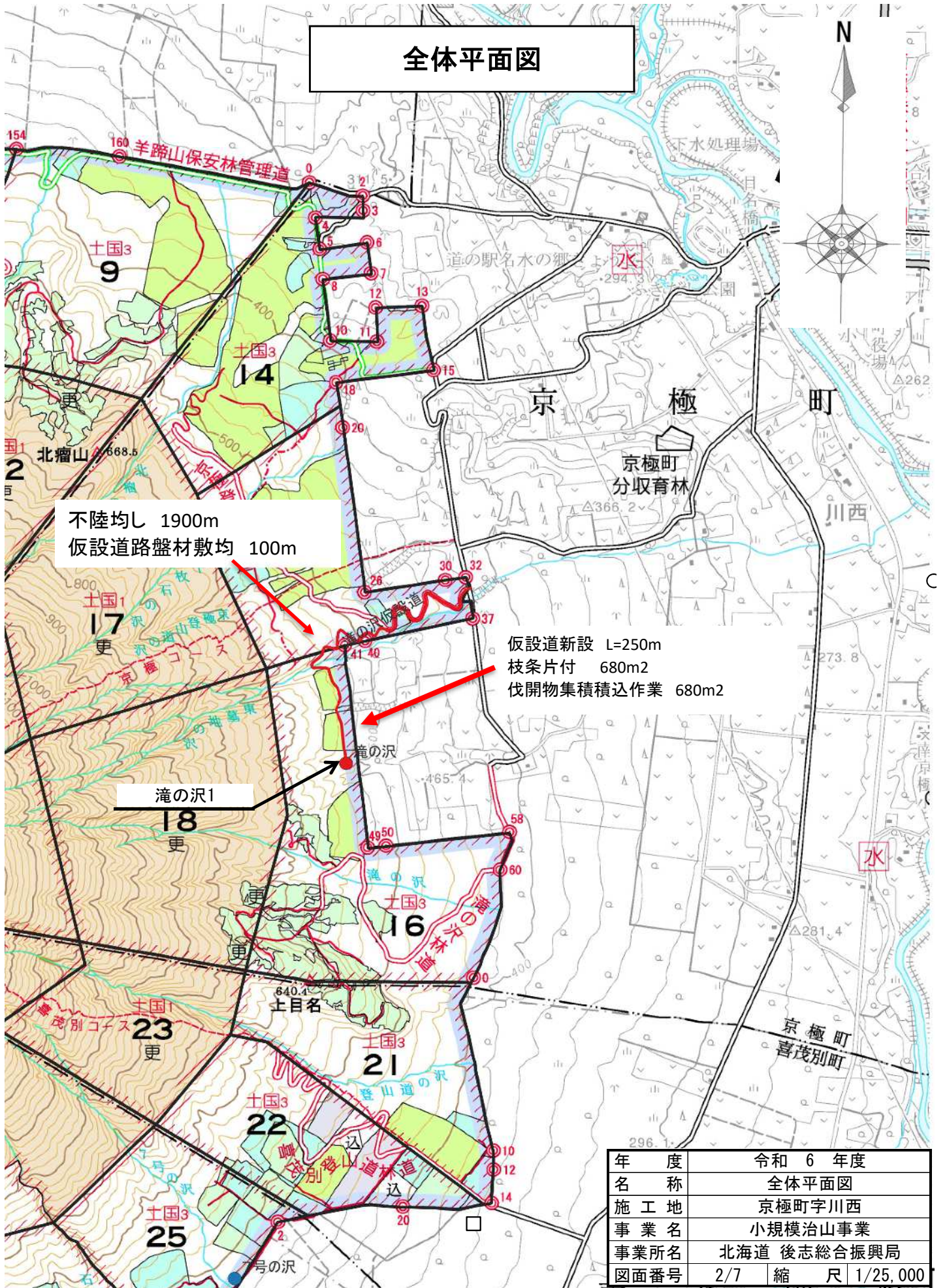
# 位置図

|      |              |    |          |
|------|--------------|----|----------|
| 年度   | 令和 6 年度      |    |          |
| 名称   | 位置図          |    |          |
| 施行地  | 京極町字川西       |    |          |
| 事業名  | 滝の沢1         |    |          |
| 事業所名 | 北海道虻田郡京極町字川西 |    |          |
| 図面番号 | 1/7          | 縮尺 | 1/50,000 |



「地理院地図を加工して作成」

# 全体平面図

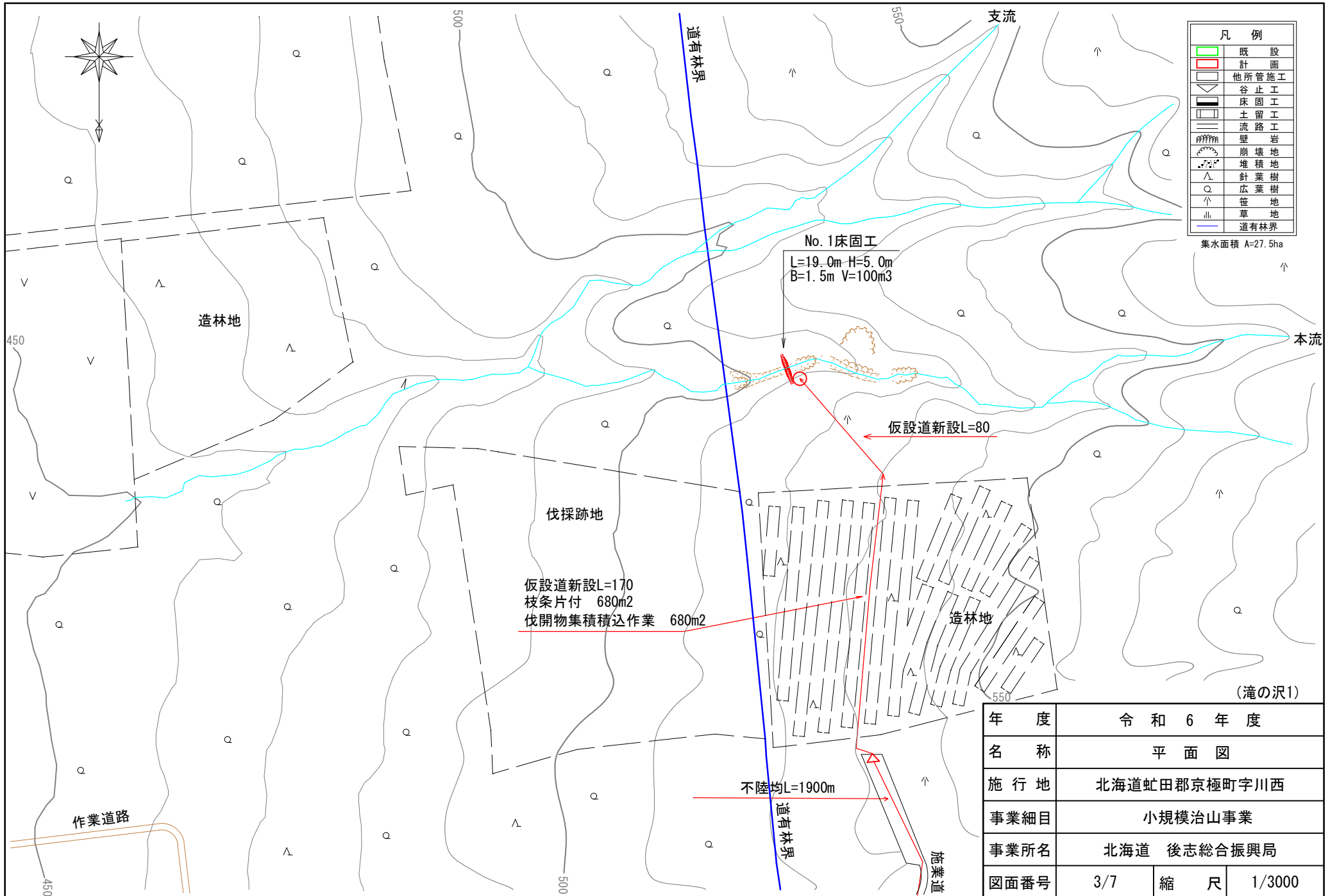


不陸均し 1900m  
 仮設道路盤材敷均 100m

仮設道新設 L=250m  
 枝条片付 680m<sup>2</sup>  
 伐開物集積積込作業 680m<sup>2</sup>

滝の沢1

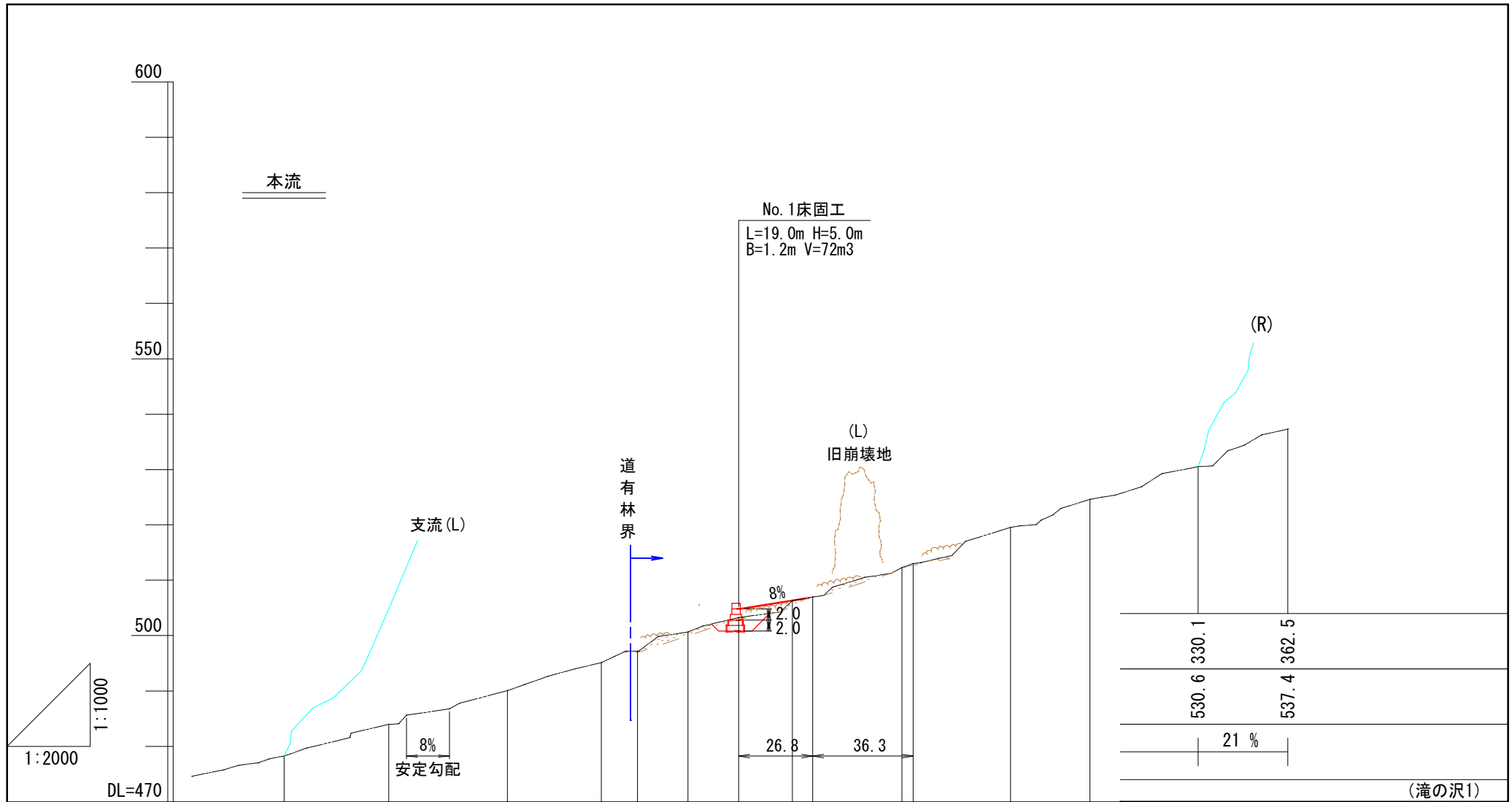
|      |                  |
|------|------------------|
| 年度   | 令和 6 年度          |
| 名称   | 全体平面図            |
| 施工地  | 京極町字川西           |
| 事業名  | 小規模治山事業          |
| 事業所名 | 北海道 後志総合振興局      |
| 図面番号 | 2/7 縮 尺 1/25,000 |



| 凡例 |       |
|----|-------|
|    | 既設    |
|    | 計画    |
|    | 他所管施工 |
|    | 谷止工   |
|    | 床固工   |
|    | 土留工   |
|    | 流路工   |
|    | 壁岩地   |
|    | 崩壊地   |
|    | 堆積地   |
|    | 針葉樹   |
|    | 広葉樹   |
|    | 笹地    |
|    | 草地    |
|    | 道有林界  |

集水面積 A=27.5ha

|      |              |    |        |
|------|--------------|----|--------|
| 年度   | 令和6年度        |    |        |
| 名称   | 平面図          |    |        |
| 施行地  | 北海道虻田郡京極町字川西 |    |        |
| 事業細目 | 小規模治山事業      |    |        |
| 事業所名 | 北海道 後志総合振興局  |    |        |
| 図面番号 | 3/7          | 縮尺 | 1/3000 |



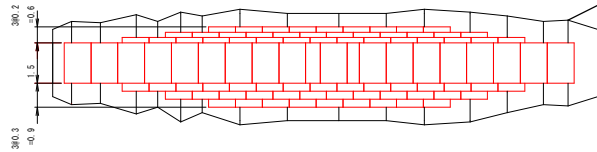
|      |       |       |       |       |       |       |       |       |       |       |       |         |       |      |              |    |    |
|------|-------|-------|-------|-------|-------|-------|-------|-------|-------|-------|-------|---------|-------|------|--------------|----|----|
|      |       |       |       |       |       |       |       |       |       |       | 年度    | 令和6年度   |       |      |              |    |    |
| 水平距離 | 0.0   | 37.8  | 80.7  | 114.6 | 127.6 | 145.8 | 164.1 | 183.7 | 191.0 | 223.1 | 227.3 | 262.4   | 291.1 | 名称   | 縦断図          |    |    |
| 地盤高  | 478.2 | 484.0 | 490.1 | 495.1 | 497.2 | 500.6 | 503.3 | 506.3 | 507.0 | 512.3 | 513.0 | 519.5   | 524.6 | 施行地  | 北海道虻田郡京極町字川西 |    |    |
| 勾配   | 15%   |       |       |       |       | 17%   |       |       |       |       | 事業細目  | 小規模治山事業 |       |      |              |    |    |
|      |       |       |       |       |       |       |       |       |       |       |       |         |       | 事業所名 | 北海道 後志総合振興局  |    |    |
|      |       |       |       |       |       |       |       |       |       |       |       |         |       | 図面番号 | 4/7          | 縮尺 | 図示 |

|    |   |     |    |    |
|----|---|-----|----|----|
| 訂正 | 記 | 年月日 | 訂正 | 頁数 |
| ◇  |   |     |    |    |
| ◇  |   |     |    |    |
| ◇  |   |     |    |    |

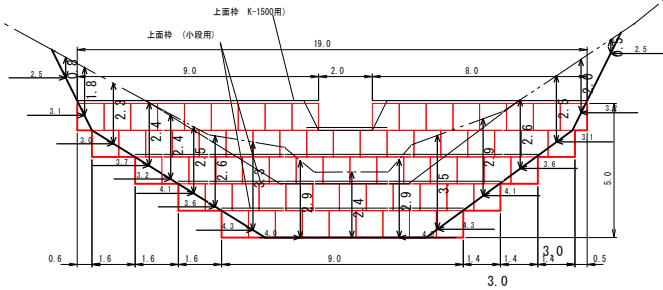
# 大型カゴ枠 No.1床固工

平面図 A1: S=1/100  
A3: S=1/200

伐開物集積積込作業 75.2m<sup>2</sup>

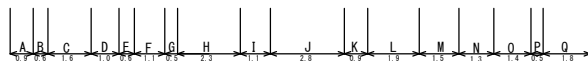
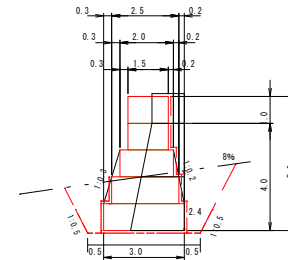


正面展開図 A1: S=1/100  
A3: S=1/200



断面図 A1: S=1/100  
A3: S=1/200

下流 上流



大型カゴ枠 上面枠数量表

| 種類       | 種類   | 量  |
|----------|------|----|
| K-1500 用 | 1.0m | 20 |
|          | 0.5m | 0  |
| 小段用      | 1.0m | 26 |
|          | 0.5m | 0  |

大型カゴ枠数量表

| 数種類    | 数量   | 面積 (m <sup>2</sup> ) | 端部枠  |     |
|--------|------|----------------------|------|-----|
| K-1500 | 1.0m | 35                   | 35.0 | 6 枚 |
|        | 0.5m | 0                    |      |     |
| K-2000 | 1.0m | 15                   | 15.0 | 2 枚 |
|        | 0.5m | 0                    |      |     |
| K-2500 | 1.0m | 12                   | 12.0 | 2 枚 |
|        | 0.5m | 0                    |      |     |
| K-3000 | 1.0m | 9                    | 9.0  | 2 枚 |
|        | 0.5m | 0                    |      |     |

※カゴ枠内は全て石詰め

|      |            |    |    |
|------|------------|----|----|
| 年度   | 令和 6 年度    |    |    |
| 名称   | 床固工床堀図     |    |    |
| 施工地  | 京極町字川西     |    |    |
| 工事名  | 滝の沢小規模治山事業 |    |    |
| 施工主体 | 北海道後志総合振興局 |    |    |
| 図面番号 | 5/7        | 縮尺 | 図示 |

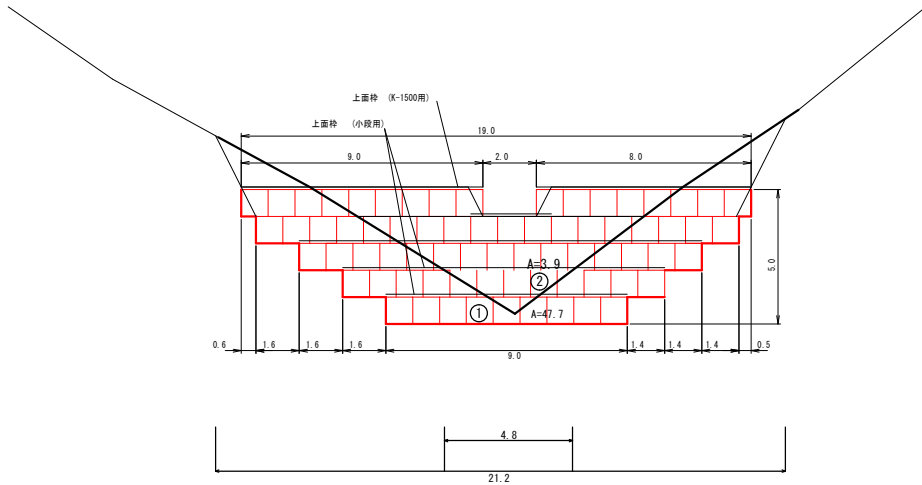
※出力する用紙サイズにより、表示された縮尺とは、異なる場合があります。

|    |   |     |    |    |
|----|---|-----|----|----|
| 訂書 | 記 | 年月日 | 訂正 | 頁数 |
| ◇  |   |     |    |    |
| ◇  |   |     |    |    |
| ◇  |   |     |    |    |

埋戻図  
上流側

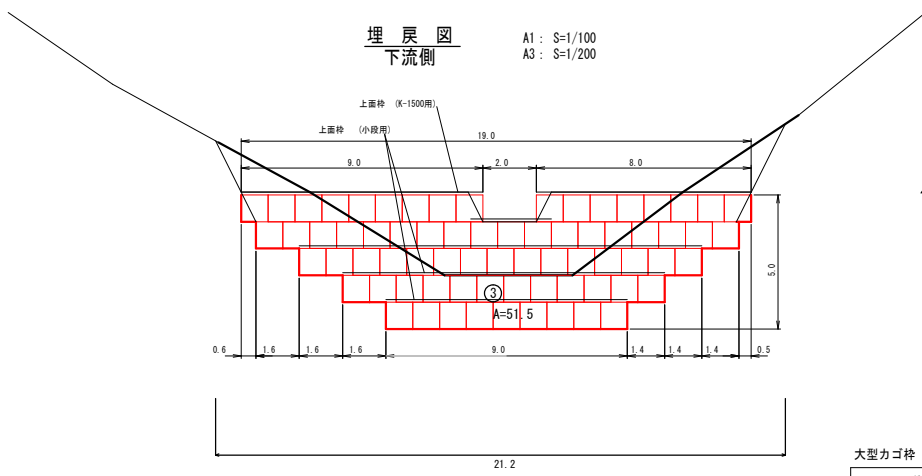
A1: S=1/100  
A3: S=1/200

大型カゴ枠 N01床固工



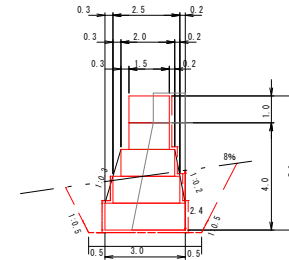
埋戻図  
下流側

A1: S=1/100  
A3: S=1/200



断面図 A1: S=1/100  
A3: S=1/200

下流 上流



大型カゴ枠 上面枠数量表

| 種類       | 数量   |    |
|----------|------|----|
| K-1500 用 | 1.0m | 20 |
|          | 0.5m | 0  |
| 小段用      | 1.0m | 36 |
|          | 0.5m | 0  |

大型カゴ枠数量表

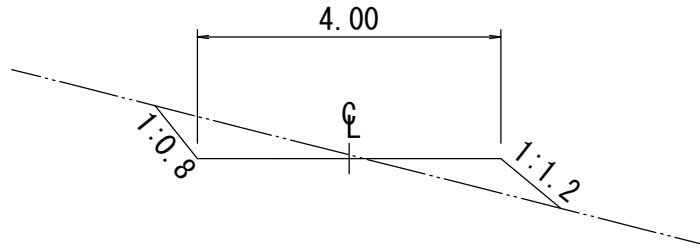
| 種類     | 数量   | 面積 (m <sup>2</sup> ) | 端部枠  |    |
|--------|------|----------------------|------|----|
| K-1500 | 1.0m | 35                   | 35.0 | 6枚 |
|        | 0.5m | 0                    | 0.0  |    |
| K-2000 | 1.0m | 15                   | 15.0 | 2枚 |
|        | 0.5m | 0                    | 0.0  |    |
| K-2500 | 1.0m | 12                   | 12.0 | 2枚 |
|        | 0.5m | 0                    | 0.0  |    |
| K-3000 | 1.0m | 9                    | 9.0  | 2枚 |
|        | 0.5m | 0                    | 0.0  |    |

※カゴ枠内は全て石詰め

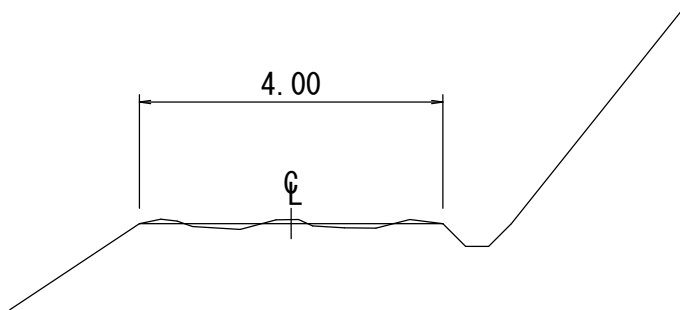
※出力する用紙サイズにより、表示された縮尺とは、異なる場合があります。

|      |             |
|------|-------------|
| 年度   | 令和 6 年度     |
| 名称   | 床 固 工 埋 戻 図 |
| 施工地  | 京 極 町 字 川 西 |
| 工事名  | 滝の沢小規模治山事業  |
| 施工主体 | 北海道後志総合振興局  |
| 図面番号 | 6/7 縮尺 図示   |

仮設道新設



路盤工(不陸均し)



|      |               |    |       |
|------|---------------|----|-------|
| 年度   | 令和 6 年度       |    |       |
| 名称   | 標準図           |    |       |
| 施工地  | 虻田郡京極町字川西     |    |       |
| 工事名  | 滝の沢 1 小規模治山工事 |    |       |
| 施工主体 | 北海道後志総合振興局林務課 |    |       |
| 図面番号 | 7/7           | 縮尺 | 1:100 |