



令和6年度工事起点
SPO L=867.00m
BMNo. 1 H=150.000
SP-10 (L) 14m 端末支柱天端

令和5年度調査起点
SPO L=867.00m

第1号清渠工(路面)
SP7 木製 L=5.00m

第2号清渠工(路面)
SP48 木製 L=7.00m

第3号清渠工(路面)
SP116 木製 L=6.00m

第4号清渠工(路面)
SP180 木製 L=6.00m

第5号清渠工(路面)
SP240 木製 L=5.00m

大岸支線起点
SP313.90

第6号清渠工(路面)
SP390 木製 L=5.00m

第7号清渠工(路面)
SP450 木製 L=5.00m

第8号清渠工(路面)
SP500 木製 L=6.00m

BMNo. 2 H=188.080
SP326 (R) 11m φ0.45
トドマツ

第1号待避所
SP325: 86~SP372(L)

曲線表

IPNo	DIS	I A	Dir	R	TL	SL	C L			E C	X	Y	備考
							C L	B C	M C				
BP	0.00							0.00	0.00	1000.00	2000.00		
IPNo. 1	18.98	32-34-40	R	30	8.77	1.25	17.06	10.21	18.74	27.27	1000.00	2018.98	
IPNo. 2	41.38	78-19-10	L	15	12.22	4.35	20.50	47.86	57.91	68.16	977.72	2053.85	
IPNo. 3	48.76	77-54-30	R	20	16.97	5.66	27.08	88.63	102.17	115.71	1012.64	2087.88	
IPNo. 4	51.35	41-26-50	L	25	9.46	1.73	18.08	141.53	150.57	159.61	985.56	2131.50	
IPNo. 5	34.30	7-20-10	R	180	11.54	0.37	23.05	172.91	184.44	195.96	991.29	2165.32	
IPNo. 6	50.88	48-18-10	L	30	13.45	2.88	25.29	221.85	234.50	247.14	993.31	2216.16	
IPNo. 7	55.43	56-54-10	R	20	10.84	2.75	19.86	278.28	288.21	298.14	1036.13	2251.36	
IPNo. 8	54.65	141-21-50	L	15	42.79	30.34	37.01	299.16	317.67	336.17	1050.11	2305.68	
IPNo. 9	75.47	117-42-10	R	15	24.83	14.01	30.82	344.02	359.43	374.84	1083.44	2352.27	
IPNo. 10	51.49	25-27-10	L	50	11.29	1.28	22.21	390.21	401.32	412.42	1098.77	2301.43	
IPNo. 11	42.62	33-17-20	R	50	14.95	2.19	29.05	428.80	443.33	457.85	1127.71	2332.71	
IPNo. 12	66.00	40-57-30	R	30	11.20	2.02	21.45	497.70	508.43	519.15	1138.59	2397.81	
IPNo. 13	33.73	87-30-00	L	15	14.36	5.77	22.91	527.32	538.78	550.23	1120.98	2426.58	
IPNo. 14	29.16	4-57-00	R	250	10.81	0.23	21.80	554.22	565.02	575.82	1145.16	2442.87	
IPNo. 15	30.06	16-26-50	L	80	11.56	0.83	22.86	593.51	594.99	606.47	1169.55	2451.76	
IPNo. 16	54.02	43-44-40	L	30	12.04	2.33	22.90	636.89	648.34	659.79	1218.47	2482.41	
IPNo. 17	65.48	43-42-10	R	30	12.03	2.32	22.88	701.20	712.64	724.08	1279.48	2458.66	
IPNo. 18	50.42	12-12-00	L	100	10.69	0.57	21.29	751.78	762.43	773.07	1326.09	2477.90	
IPNo. 19	47.19	28-23-00	R	50	12.64	1.57	24.77	796.93	809.32	821.70	1372.53	2486.28	
IPNo. 20	32.44	103-24-40	R	15	19.00	9.21	27.07	822.50	836.04	849.57	1397.88	2506.53	
IPNo. 21	50.87	7-43-40	L	170	11.48	0.39	22.83	869.96	881.43	892.89	1357.77	2531.83	
IPNo. 22	39.77	111-16-20	L	15	21.94	11.57	29.13	899.24	913.81	928.37	1350.00	2566.29	
IPNo. 23	59.15	49-08-40	R	25	11.43	2.49	21.44	954.15	964.87	975.59	1384.43	2589.43	

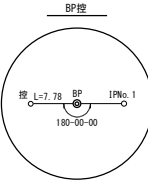
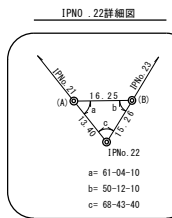
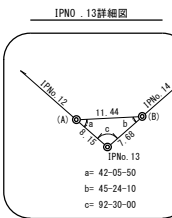
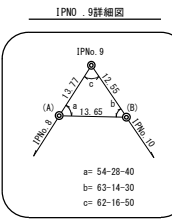
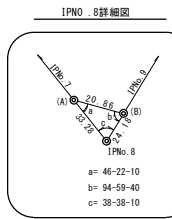
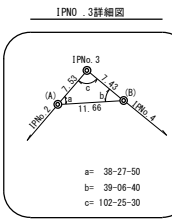
第1号清渠工(暗渠)
SP584 HP-1 φ600
L=7.29m

第9号清渠工(路面)
SP600 木製 L=5.00m

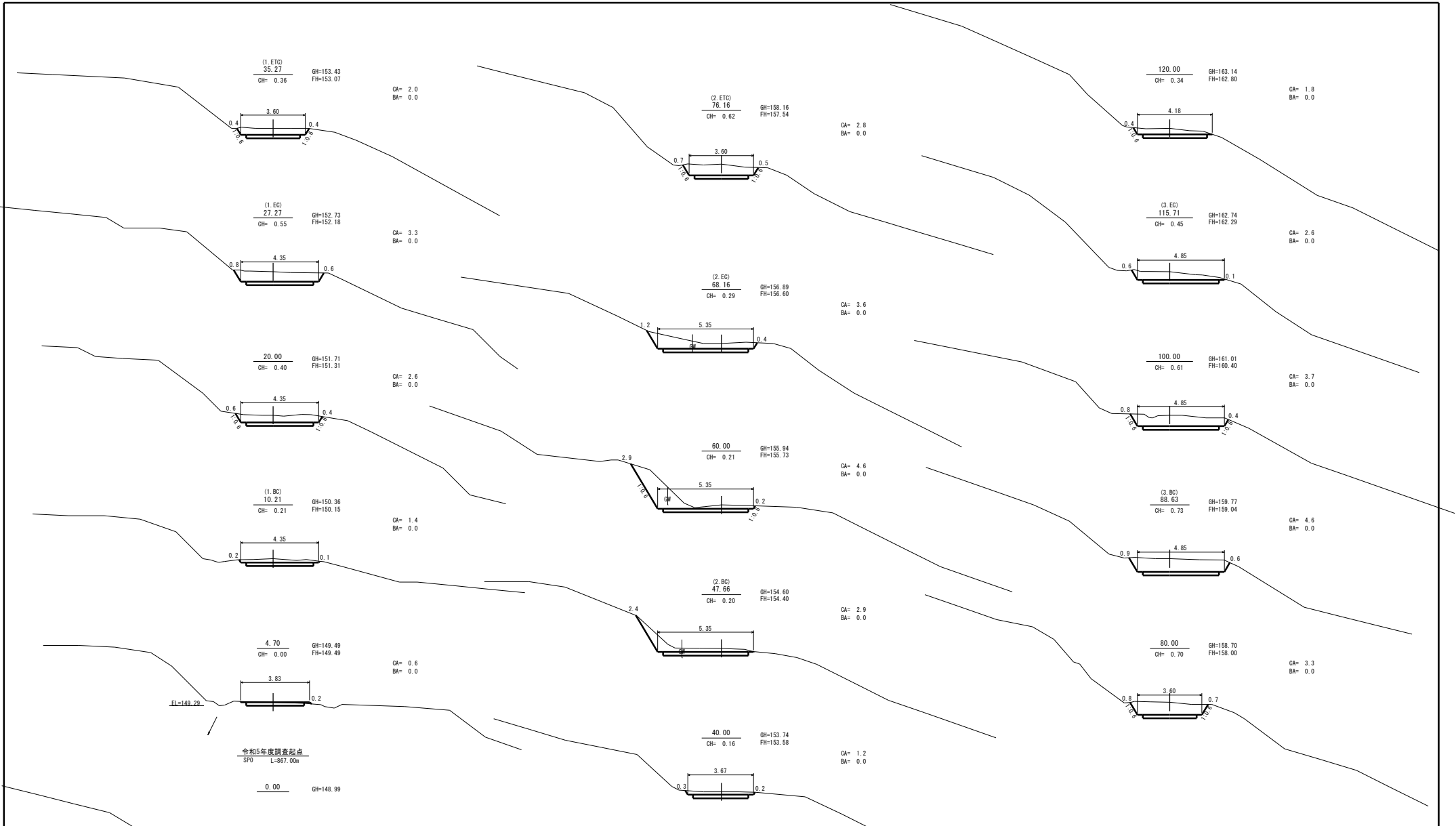
BMNo. 3 H=207.730
SP837 (R) 10m φ0.30
トドマツ

BMNo. 4 H=196.207
SP988 (R) 14m φ0.40
シラカバ

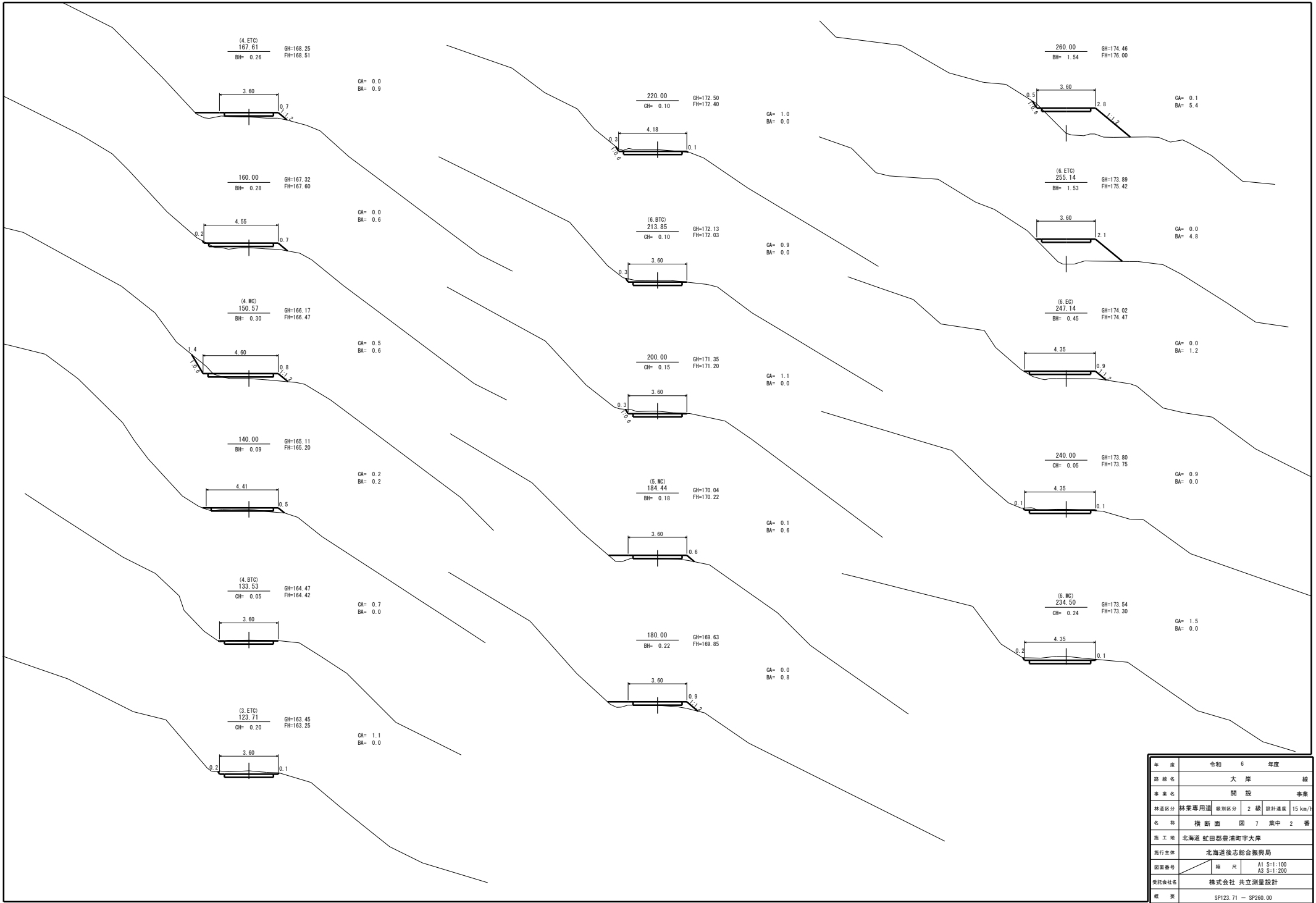
- 凡例
- スタッド設置
- 砂利路面
- U 型溝
- ≡≡≡ 側溝+水路
- ≡≡≡ 路面排水
- ≡≡≡ 水浸排水
- ≡≡≡ 橋脚
- ≡≡≡ 橋脚暗渠
- 丸太橋工
- ゴードンフォーム
- フットシカゴ
- シタレット
- 広葉樹
- △ 針葉樹
- ↑ 笹



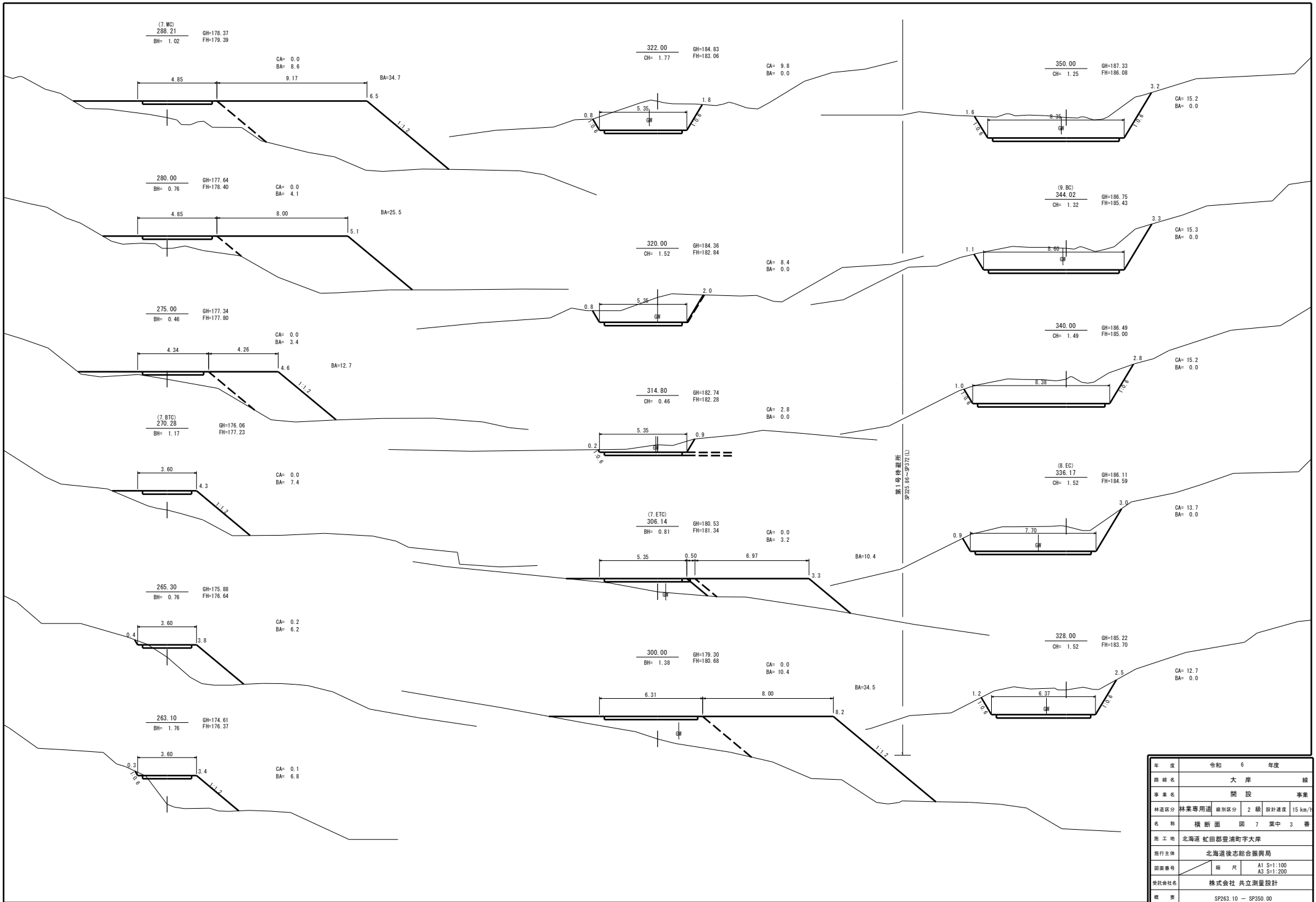
年度	令和 6 年度
路線名	大岸線
事業名	開設 事業
林道区分	林業専用道 線別区分 2 級 設計速度 15 km/h
名称	平面図 1 葉中 1 番
施工地	北海道 虻田郡登川町字大岸
施行主体	北海道後志総合振興局
図面番号	縮尺 A1 S=1:1000 A3 S=1:2000
委託会社名	株式会社 共立測量設計
紙張	SP0.00 - SP900.00



年度	令和 6 年度	
路線名	大 岸 線	
事業名	開 設 事業	
林道区分	林業専用道	線別区分 2 級 設計速度 15 km/h
名称	横 断 面 図 7 葉 中 1 番	
施工地	北海道 虻田郡豊浦町宇大岸	
施行主体	北海道後志総合振興局	
図面番号	編 尺	A1 S=1:100 A3 S=1:200
委託会社名	株式会社 共立測量設計	
紙 張	SP0.00 - SP120.00	

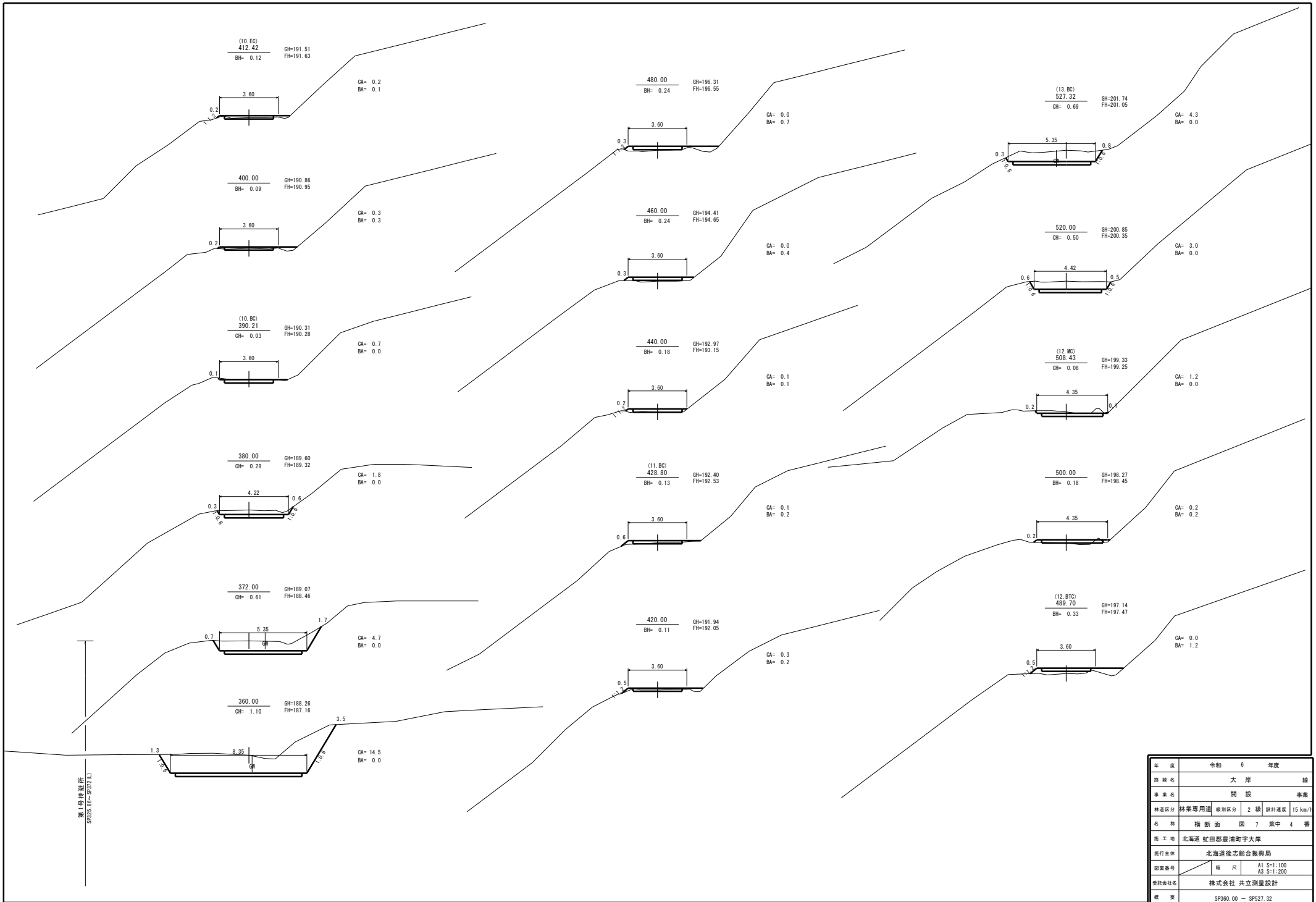


年度	令和 6 年度	
路線名	大 岸 線	
事業名	開 設 事業	
林道区分	林業専用道	線別区分 2 級 設計速度 15 km/h
名称	横 断 面 図 7 葉中 2 番	
施工地	北海道 虻田郡豊浦町宇大岸	
施行主体	北海道後志総合振興局	
図面番号	縮 尺	A1 S=1:100 A3 S=1:200
委託会社名	株式会社 共立測量設計	
紙 張	SP123.71 - SP260.00	



第1号横断面
SP263.10-SP272.10

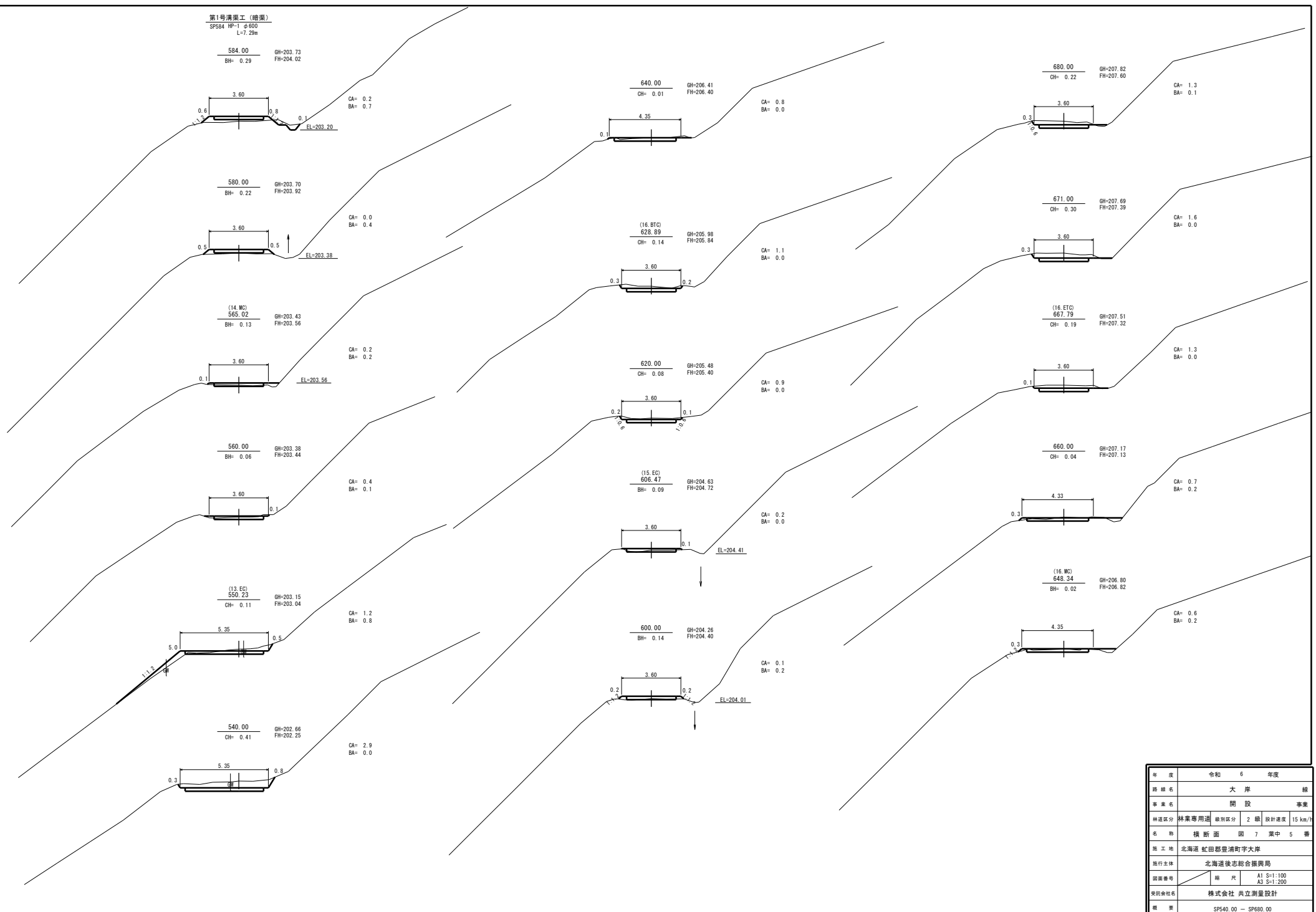
年度	令和 6 年度	
路線名	大 岸 線	
事業名	開 設 事業	
林道区分	林業専用道	線別区分 2 級 設計速度 15 km/h
名称	横 断 面 図 7 葉 中 3 番	
施工地	北海道 虻田郡登浦町字大岸	
施行主体	北海道後志総合振興局	
図面番号	編 尺	A1 S=1:100 A3 S=1:200
委託会社名	株式会社 共立測量設計	
紙 張	SP263.10 - SP265.00	



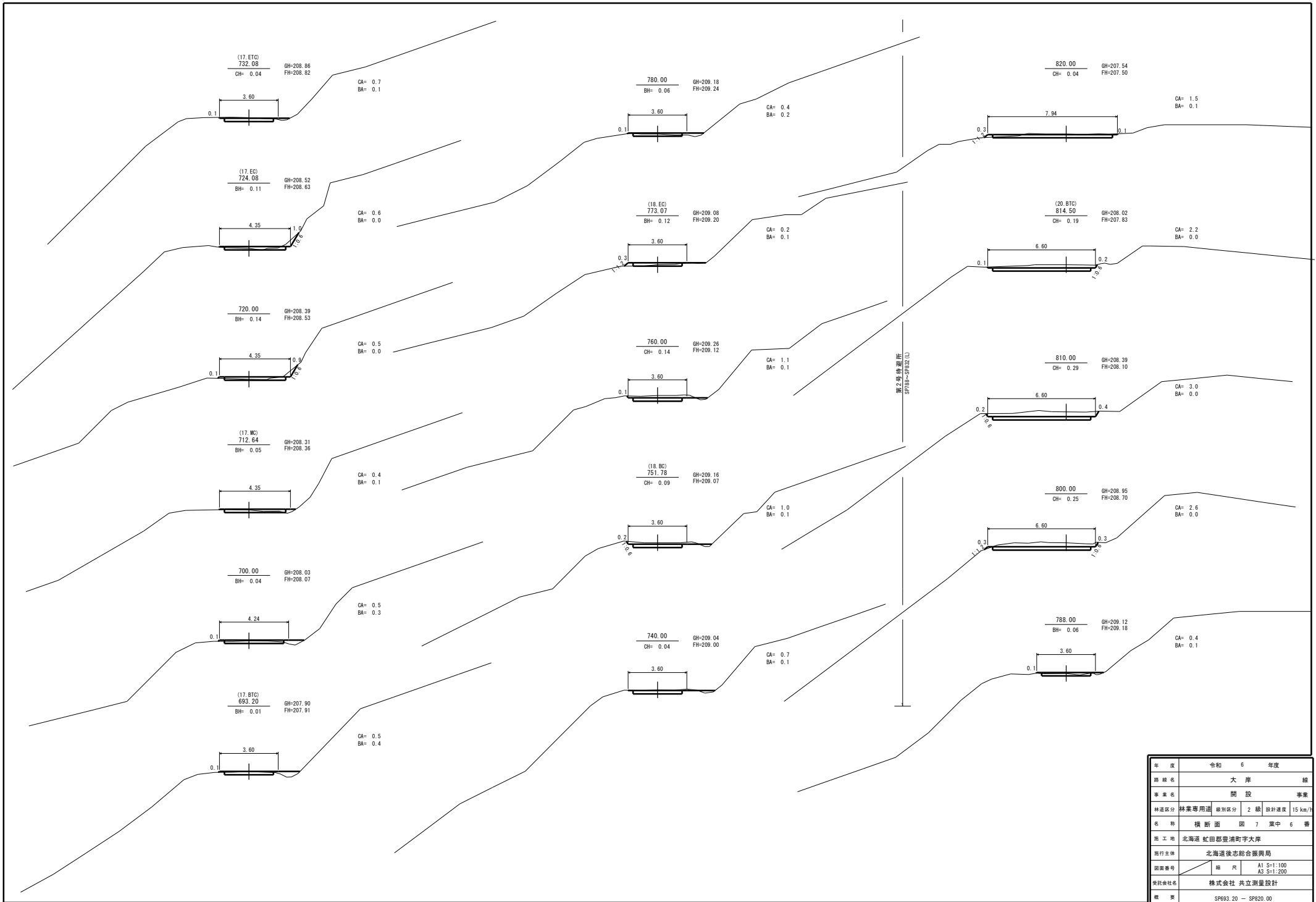
年度	令和 6 年度
路線名	大 岸 線
事業名	開 設 事業
林道区分	林業専用道 線別区分 2 級 設計速度 15 km/h
名称	横 断 面 図 7 葉 中 4 番
施工地	北海道 虻田郡豊浦町宇大岸
施行主体	北海道後志総合振興局
図面番号	編 尺 A1 S=1:100 A3 S=1:200
委託会社名	株式会社 共立測量設計
紙 張	SP360.00 - SP527.32

第1号湧築工 (特集)

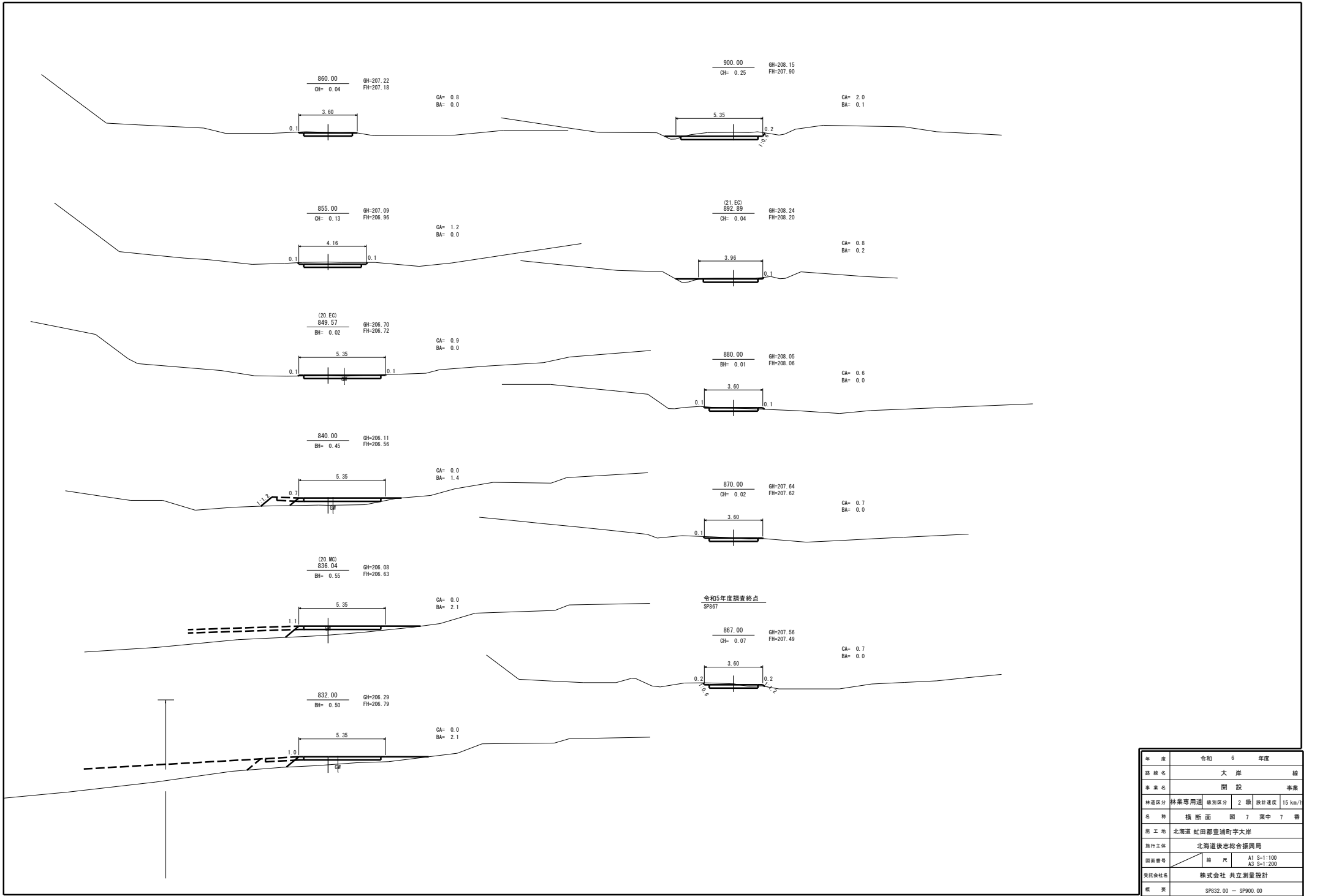
SFS84 HP-1 幅500
L=7.29m



年度	令和 6 年度	
路線名	大 岸 線	
事業名	開 設 事業	
林道区分	林業専用道	線別区分 2 級 設計速度 15 km/h
名称	横 断 面 図 7 裏 中 5 番	
施工地	北海道 虻田郡豊浦町宇大岸	
施行主体	北海道後志総合振興局	
図面番号	縮 尺	A1 S=1:100 A3 S=1:200
委託会社名	株式会社 共立測量設計	
紙 張	SP540.00 - SP680.00	



年度	令和 6 年度	
路線名	大 岸 線	
事業名	開 設 事業	
林道区分	林業専用道	線別区分 2 級 設計速度 15 km/h
名称	横 断 面 図 7 葉 中 6 番	
施工地	北海道 虻田郡登瀛町字大岸	
施行主体	北海道後志総合振興局	
図面番号	縮 尺	A1 S=1:100 A3 S=1:200
委託会社名	株式会社 共立測量設計	
紙 張	SP693_20 - SP820_00	



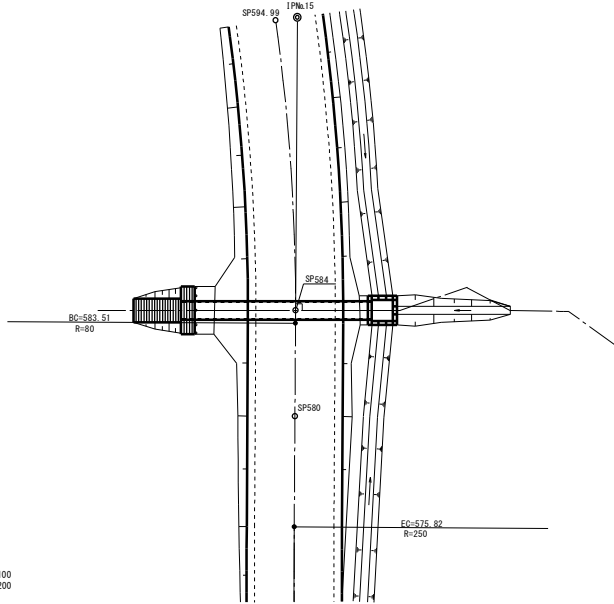
年度	令和 6 年度	
路線名	大 岸 線	
事業名	開 設 事業	
林道区分	林業専用道	線別区分 2 級 設計速度 15 km/h
名称	横 断 面 図 7 葉 中 7 番	
施工地	北海道 虻田郡豊浦町字大岸	
施行主体	北海道後志総合振興局	
図面番号	編 尺	A1 S=1:100 A3 S=1:200
委託会社名	株式会社 共立測量設計	
紙 票	SF832.00 - SP900.00	

第1号溝渠工（暗渠）

SP584 HP-1 φ600 L=7.29m
 S=90° L=7.29m
 H1=1.1 H2=0.7 H3=0.2 H4=0.2 (突出型 砂質)

平面図

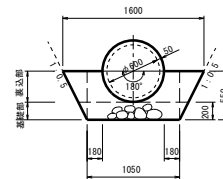
A1 S=1:100
 A3 S=1:200



管基礎正面図

HP-1 φ600 S=90°

A1 S=1:30
 A3 S=1:60

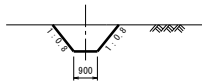


1m当材料表

名	称	数量	単位
基礎部	(t=0.20)	1.150	m ³
基礎砂利	(0-40m/級)	0.306	m ³
床	均し	1.050	m ²

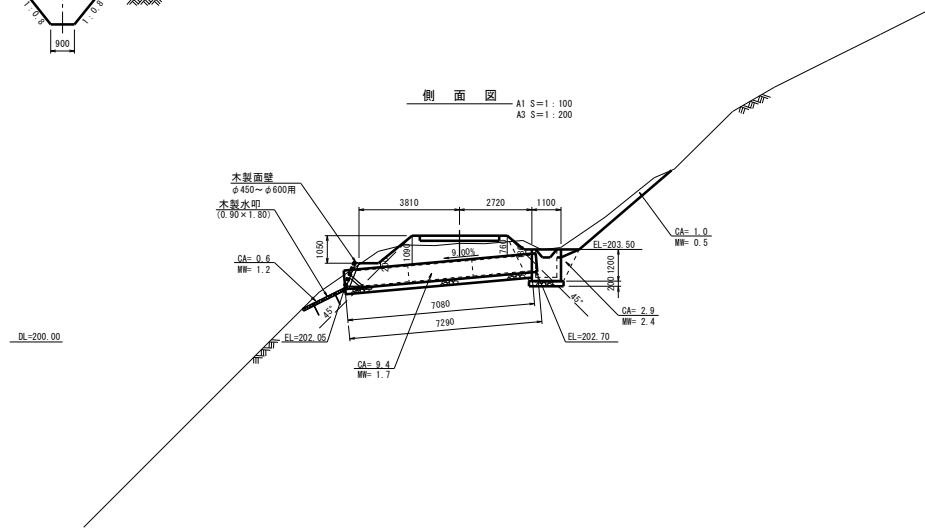
水路断面図

A1 S=1:100
 A3 S=1:200



側面図

A1 S=1:100
 A3 S=1:200



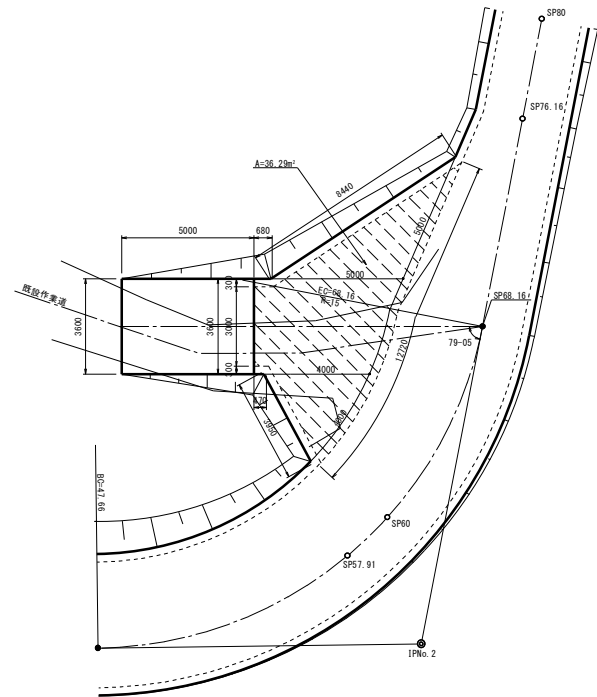
年度	令和 6 年度
路線名	大 岸 線
事業名	開 設 事業
林道区分	林業専用道
線別区分	2 級
設計速度	15 km/h
名 称	溝渠工（暗渠） 図 1 裏中 1 番
施工地	北海道 虻田郡登川町字大岸
施行主体	北海道後志総合振興局
図面番号	縮 尺 図 示
委託会社名	株式会社 共立測量設計
紙 張	SP584

第1号取付道路工

SP68.16(L)

平面図

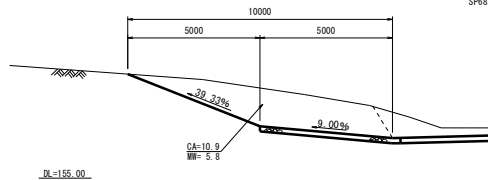
A1 S=1:100
A3 S=1:200



側面図

SP68.16(L)

A1 S=1:100
A3 S=1:200

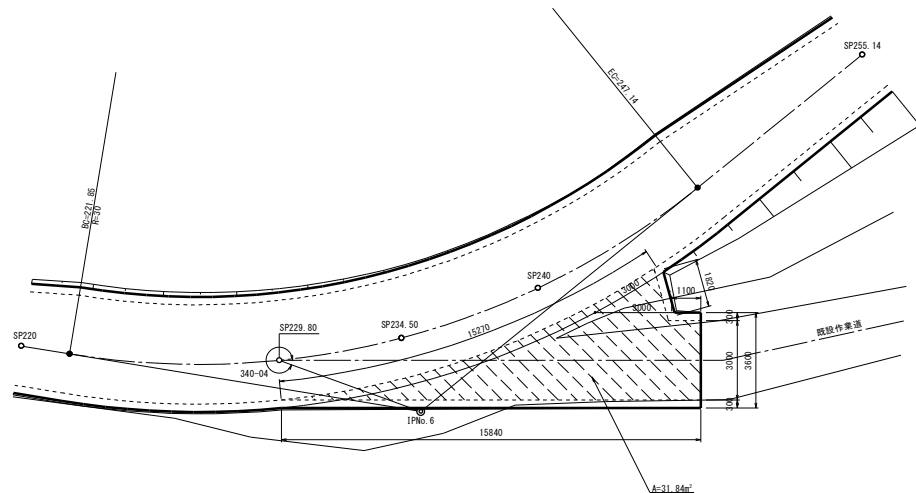


第2号取付道路工

SP229.80(R)

平面図

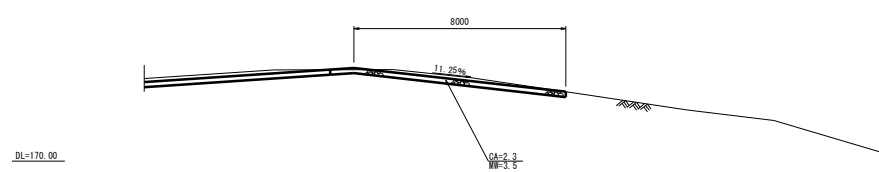
A1 S=1:100
A3 S=1:200



側面図

SP229.80(R)

A1 S=1:100
A3 S=1:200



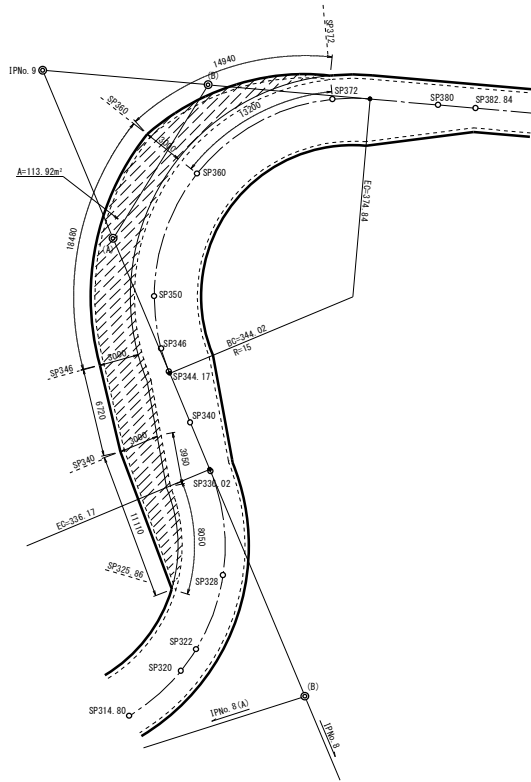
年度	令和 6 年度
路線名	大 岸 線
事業名	開 設 事業
林道区分	林業専用道
線別区分	2 級
設計速度	15 km/h
名称	取付道路工 図 1 裏中 1 番
施工地	北海道虻田郡豊浦町宇大岸
施行主体	北海道後志総合振興局
図面番号	縮 尺 図 示
委託会社名	株式会社 共立測量設計
概 要	SP68.16(L) SP229.80(R)

第1号待避所

SP325.86~SP372(L)

平面図

A1 S=1:200
A3 S=1:400

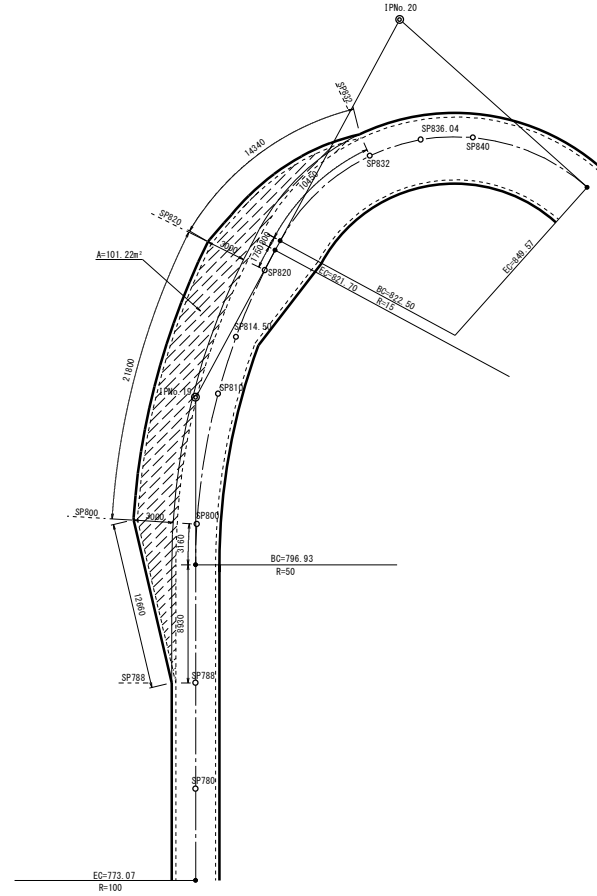


第2号待避所

SP788~SP832(L)

平面図

A1 S=1:200
A3 S=1:400



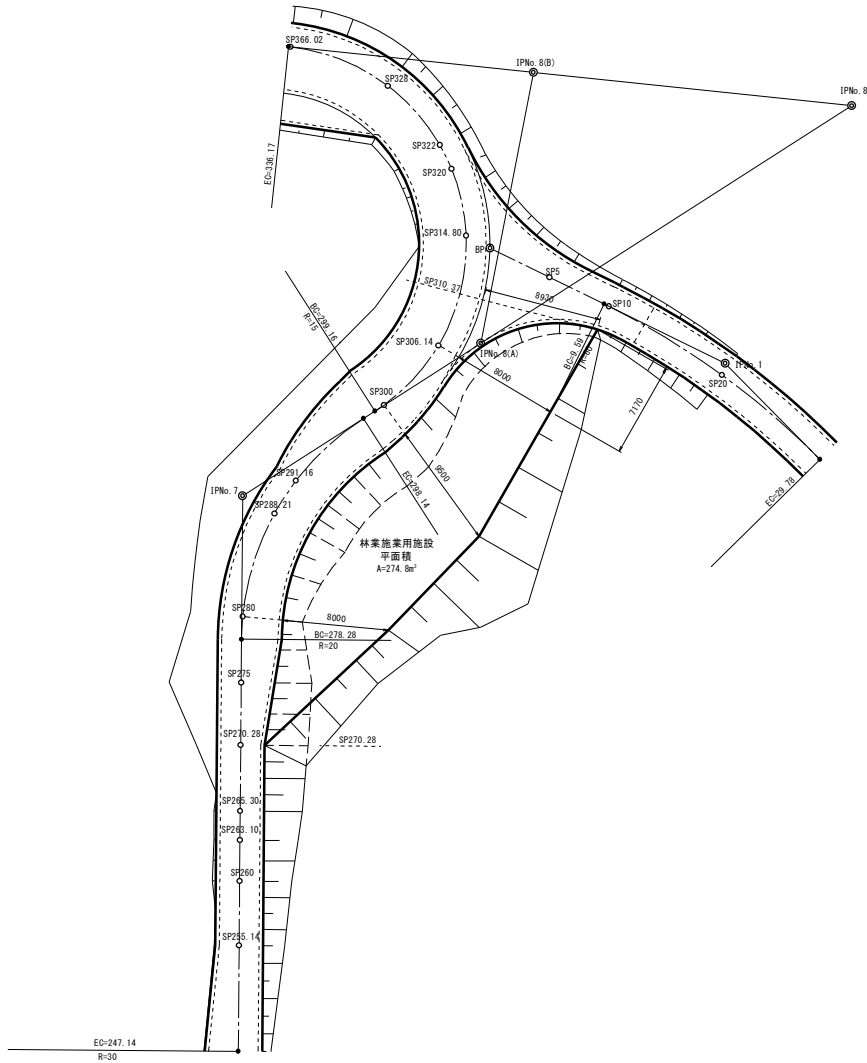
年度	令和 6 年度	
路線名	大 岸 線	
事業名	開 設 事業	
林道区分	林業専用道	線別区分 2 級 設計速度 15 km/h
名称	待避所・車廻し詳細図	1 葉中 1 番
施工地	北海道 虻田郡豊浦町宇大岸	
施行主体	北海道後志総合振興局	
図面番号	縮 尺	図 示
委託会社名	株式会社 共立測量設計	
紙 張		

第1号林业作业用施設工

SP270.28~SP310.37(R)

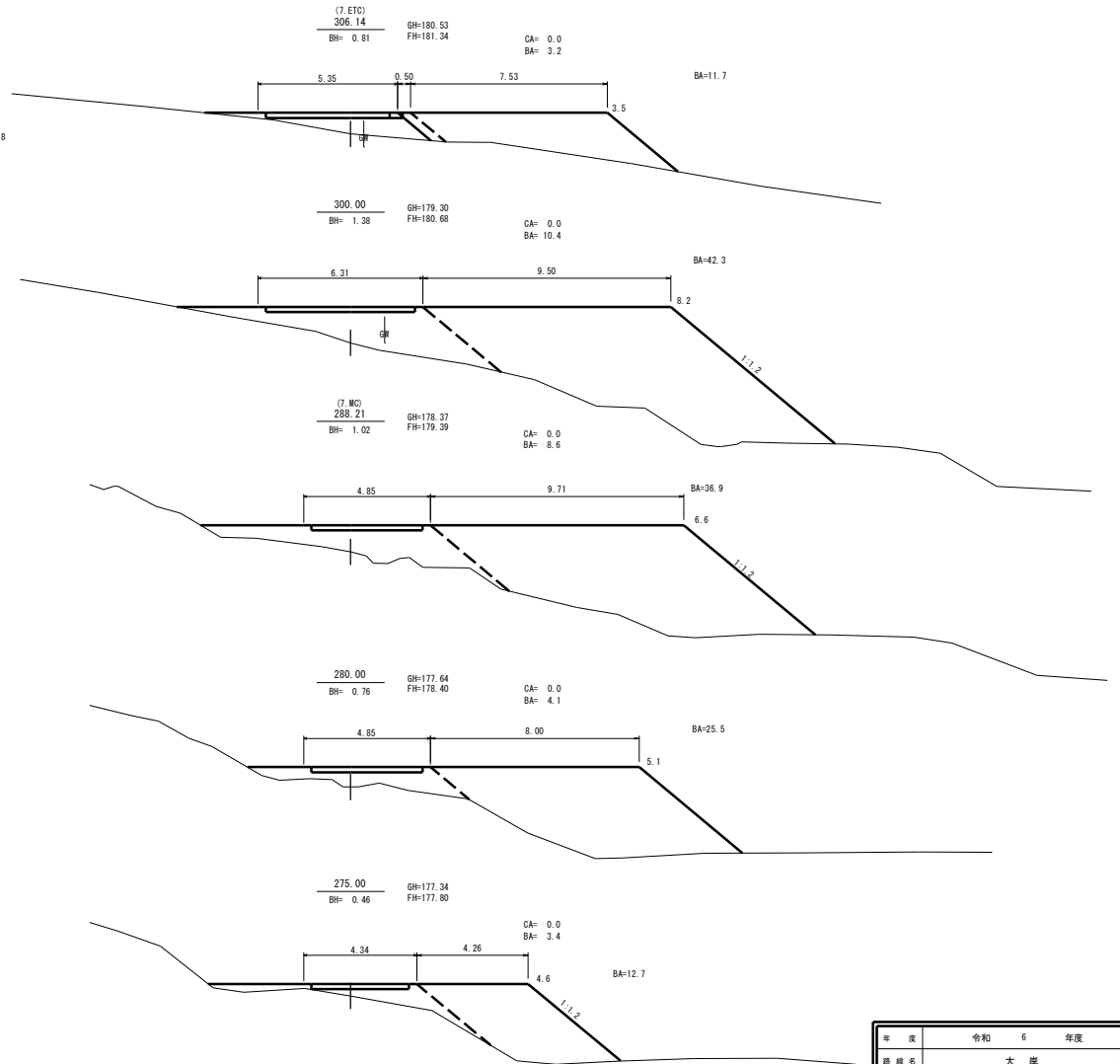
平面図

A1 S=1:200
A3 S=1:400



横断面図

A1 S=1:100
A3 S=1:200



年度	令和 6 年度	
路線名	大 岸 線	
事業名	開 設 事業	
林道区分	林業専用道	線別区分 2 級 設計速度 15 km/h
名称	林業作業用施設工 図 1 裏中 1 番	
施工地	北海道 虻田郡登浦町字大岸	
施行主体	北海道後志総合振興局	
図面番号	縮 尺	図 示
委託会社名	株式会社 共立測量設計	
紙 張		