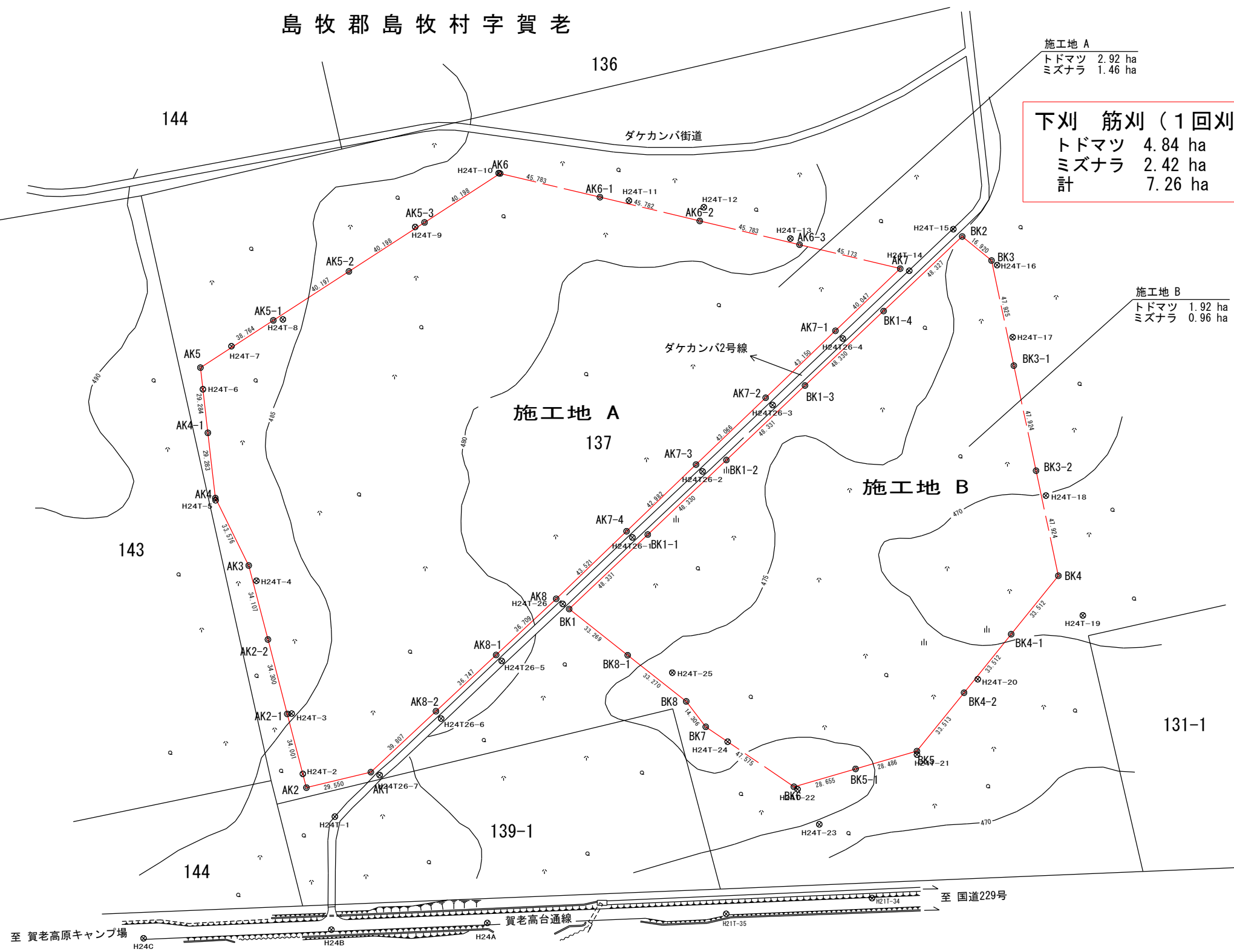
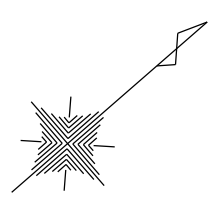




島牧郡島牧村字賀老



施工地 A
トドマツ 2.92 ha
ミズナラ 1.46 ha

下刈 筋刈 (1回刈り)
トドマツ 4.84 ha
ミズナラ 2.42 ha
計 7.26 ha

施工地 B
トドマツ 1.92 ha
ミズナラ 0.96 ha

倍積距離求積表

箇所	施工地 (A)				倍面積
測点	Xn	Yn	D M D		
AK1	-154189.241	-19682.450	-13.641		-357.571533
AK2	-154195.454	-19696.091	-57.729		-573.670686
AK2-1	-154180.320	-19726.538	-118.891		-1814.990006
AK2-2	-154165.054	-19757.253	-180.148		-2734.826788
AK3	-154149.873	-19787.795	-243.171		-2068.169355
AK4	-154141.368	-19820.276	-299.791		-4969.935198
AK4-1	-154124.790	-19844.415	-348.070		-5770.304460
AK5	-154108.212	-19868.555	-396.772		-14077.076132
AK5-1	-154089.831	-19883.117	-355.677		-14155.944600
AK5-2	-154030.031	-19857.480	-344.399		-13707.424599
AK5-3	-153990.230	-19851.839	-333.139		-13259.265339
AK6	-153950.429	-19846.200	-290.283		-7740.396195
AK6-1	-153923.764	-19808.983	-215.850		-5755.424400
AK6-2	-153897.100	-19771.767	-141.417		-3770.884305
AK6-3	-153870.435	-19734.550	-66.667		-1792.808964
AK7	-153843.543	-19697.017	-27.166		1086.812834
AK7-1	-153883.542	-19695.049	-23.078		994.615644
AK7-2	-153926.640	-19692.929	-18.841		810.426774
AK7-3	-153969.654	-19690.812	-14.612		627.293160
AK7-4	-154012.584	-19688.700	-10.361		450.371948
AK8	-154056.052	-19686.561	-6.890		252.759650
AK8-1	-154092.737	-19685.229	-4.224		155.117952
AK8-2	-154129.460	-19683.895	-1.445		57.483545
				倍面積	-87898.867987
				面積	43849.4339935
				地積	43849.0000000

箇所	施工地 (B)				倍面積
測点	Xn	Yn	D M D		
BK1	-154054.679	-19679.312	-2.074		-100.145164
BK1-1	-154006.393	-19681.386	-6.222		-300.429270
BK1-2	-153958.108	-19683.460	-10.370		-500.723820
BK1-3	-153909.822	-19685.534	-14.518		-701.001630
BK1-4	-153861.537	-19687.608	-18.665		-901.202195
BK2	-153813.254	-19689.681	-4.059		-11.543796
BK3	-153810.410	-19673.002	54.523		-1268.095934
BK3-1	-153833.668	-19631.099	138.328		-3217.094296
BK3-2	-153856.925	-19589.197	222.132		-5166.123924
BK4	-153880.182	-19547.295	269.929		-8905.497568
BK4-1	-153913.174	-19541.400	281.690		-9293.518480
BK4-2	-153946.166	-19535.534	293.437		-9681.366941
BK5	-153979.159	-19529.653	287.352		-7428.336552
BK5-1	-154005.010	-19541.619	263.348		-6848.101392
BK6	-154031.014	-19553.657	205.311		-2492.866162
BK7	-154043.156	-19599.656	145.032		125.017584
BK8	-154042.294	-19613.936	98.063		-607.206096
BK8-1	-154048.486	-19646.625	32.687		-202.430591
				倍面積	-57500.688227
				面積	28750.3431135
				地積	28750.0000000

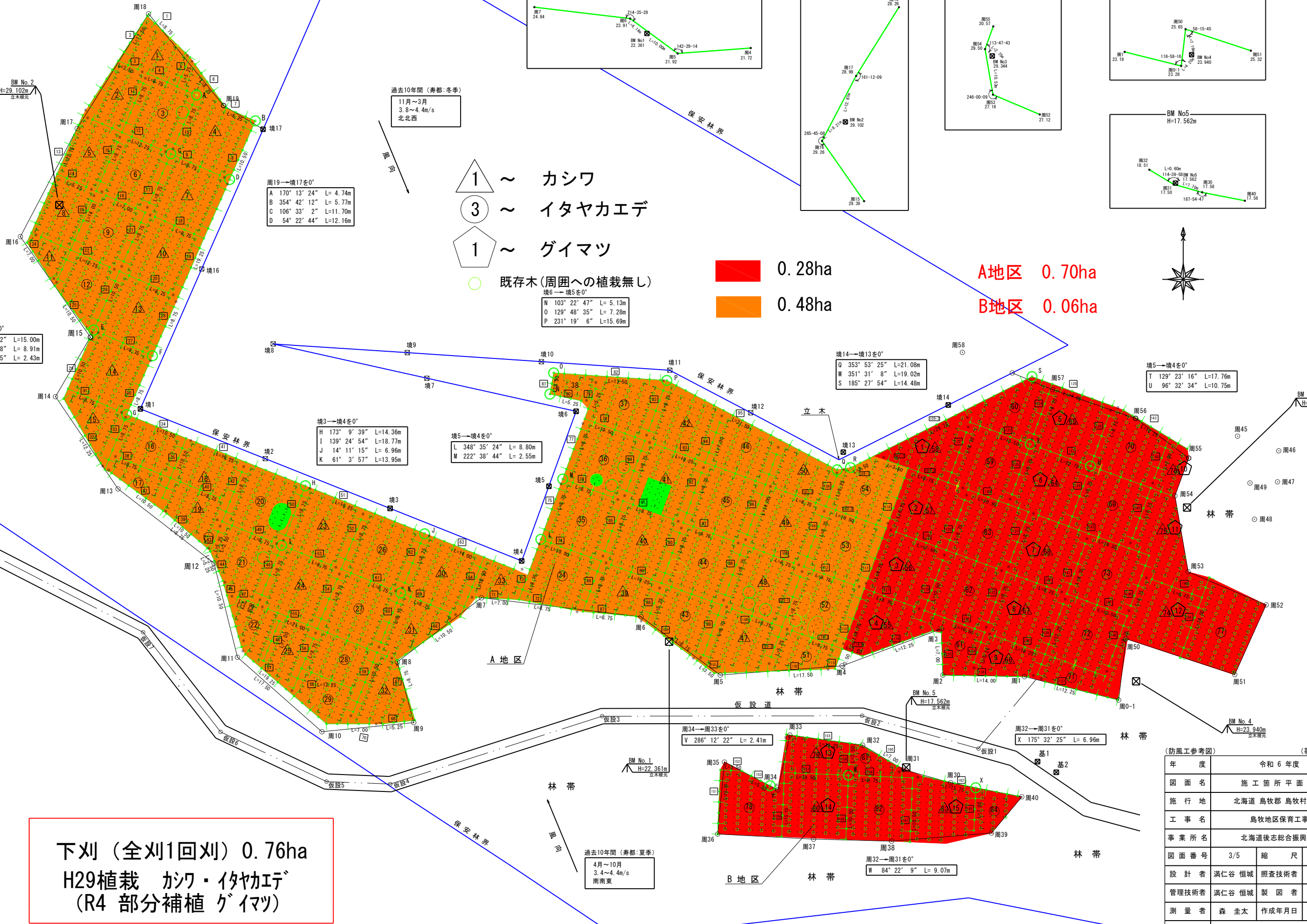
「施工地 (A) 4.38 ha + 施工地 (B) 2.88 ha」 合計 7.26 ha

(賀老地区)

年度	令和6年度		
図面名	平面図		
施行地	島牧郡島牧村字賀老	図面番号	2/5
工事名	島牧地区保育工事		
事業所名	北海道 後志総合振興局		

施工箇所平面図 A1: S=1/300
A3: S=1/600

BM No 位置詳細図 A1: S=1/500
A3: S=1/1000



過去10年間(青森:冬季)
11月~3月
3.8~4.4m/s
北北西

- ① ~ カシワ
- ③ ~ イタヤカエデ
- ① ~ グイマツ

○ 既存木(周囲への植栽無し)
 境6→境5を0°
 N 103° 22' 47" L= 5.13m
 O 129° 48' 35" L= 7.28m
 P 231° 19' 6" L=15.69m

0.28ha (Red area)
 0.48ha (Orange area)
 A地区 0.70ha
 B地区 0.06ha

境1→境15を0°
 E 4° 14' 42" L=15.00m
 F 47° 39' 28" L= 8.91m
 G 282° 29' 55" L= 2.43m

境19→境17を0°
 A 170° 13' 24" L= 4.74m
 B 354° 42' 12" L= 5.77m
 C 106° 33' 2" L=11.70m
 D 54° 22' 44" L=12.16m

境3→境4を0°
 H 173° 9' 39" L=14.36m
 I 139° 24' 54" L=18.77m
 J 14° 11' 15" L= 6.96m
 K 61° 3' 57" L=13.95m

境5→境4を0°
 L 348° 35' 24" L= 8.80m
 M 222° 38' 44" L= 2.55m

境14→境13を0°
 Q 353° 53' 25" L=21.08m
 R 351° 31' 8" L=19.02m
 S 185° 27' 54" L=14.48m

境5→境4を0°
 T 129° 23' 16" L=17.76m
 U 96° 32' 34" L=10.75m

境34→境33を0°
 V 286° 12' 22" L= 2.41m

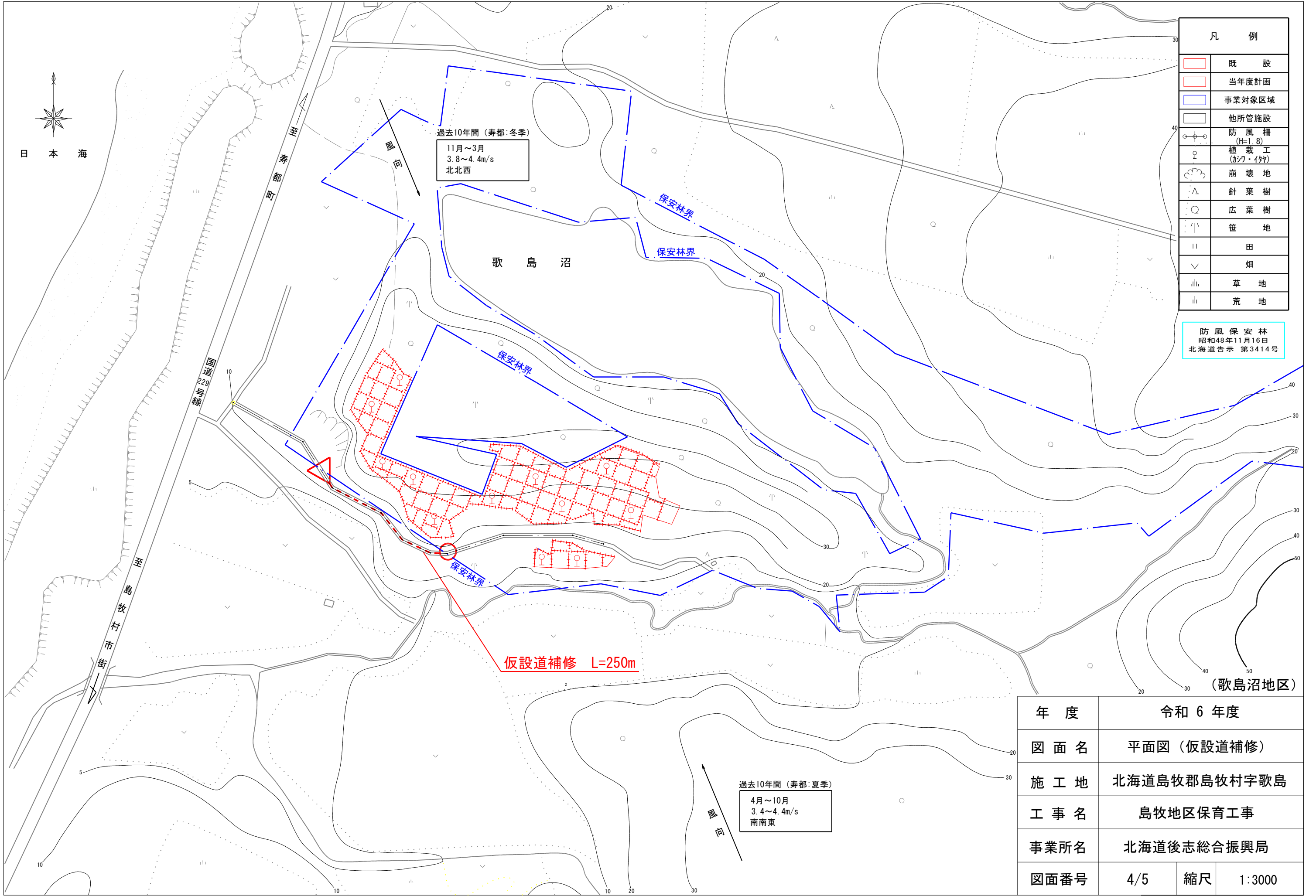
境32→境31を0°
 X 175° 32' 25" L= 6.96m

境32→境31を0°
 W 84° 22' 9" L= 9.07m

下刈(全刈1回刈) 0.76ha
 H29植栽 カワ・イタヤカエデ
 (R4 部分補植 グイマツ)

過去10年間(青森:夏季)
 4月~10月
 3.4~4.4m/s
 南南東

年度		令和6年度	
図面名	施工箇所平面図		
施行地	北海道 島牧郡 島牧村 歌島		
工事名	島牧地区保育工事		
事業所名	北海道後志総合振興局		
図面番号	3/5	縮尺	図示
設計者	満仁谷 恒城	照査技術者	沖野 正廣
管理技術者	満仁谷 恒城	製図者	森 圭太
測量者	森 圭太	作成年月日	H28.6
受託会社名	嵯峨秀栄測量設計株式会社		

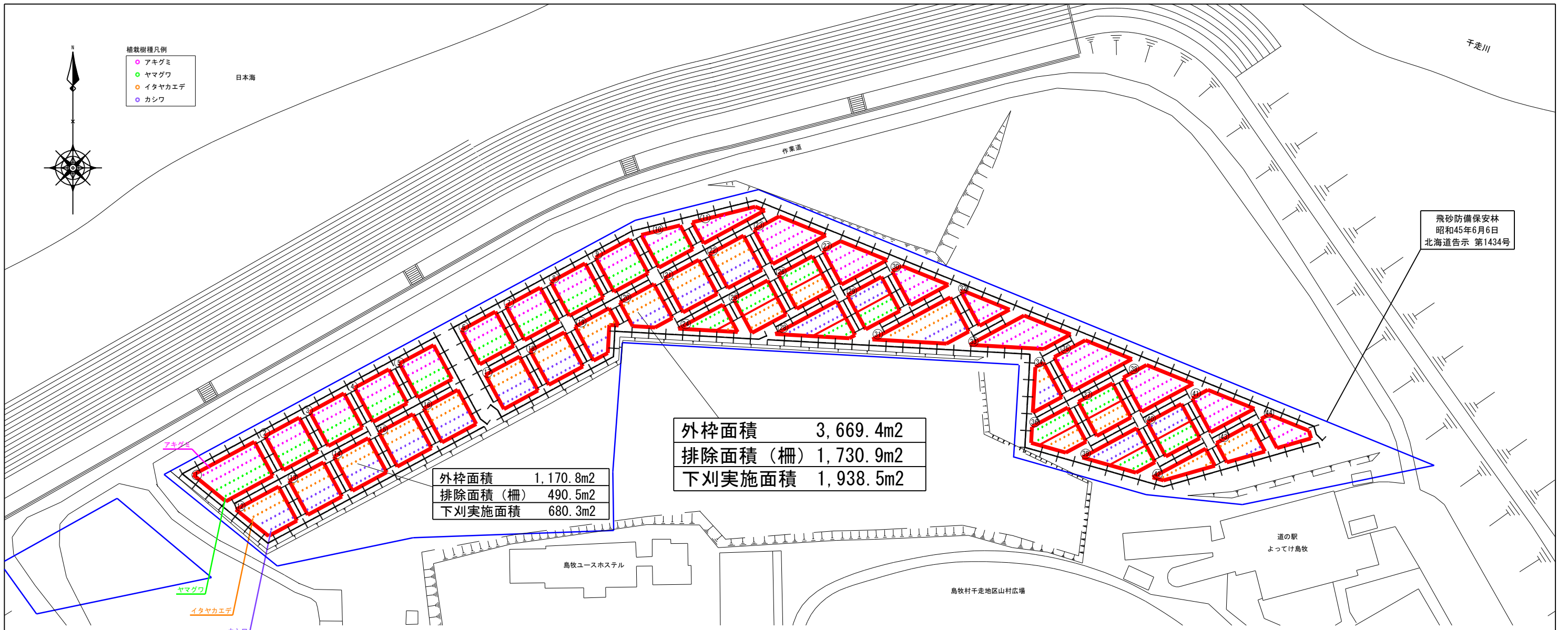


凡 例	
	既 設
	当年度計画
	事業対象区域
	他所管施設
	防風柵 (H=1.8)
	植栽工 (カマ・イサ)
	崩壊地
	針葉樹
	広葉樹
	籠地
	田
	畑
	草地
	荒地

防風保安林
昭和48年11月16日
北海道告示 第3414号

年 度	令和 6 年度		
図 面 名	平面図 (仮設道補修)		
施 工 地	北海道島牧郡島牧村字歌島		
工 事 名	島牧地区保育工事		
事業所名	北海道後志総合振興局		
図面番号	4/5	縮尺	1:3000

(歌島沼地区)



下刈 全刈り (1回刈) 0.26ha

R2植栽 アキグミ・ヤマグワ・イタヤカエデ・カシワ

(千走地区)

年度	令和 6 年度
図面名	平面図(植栽工配置図)
施行地	北海道島牧郡島牧村字千走
工事名	島牧地区保育工事
事業所名	北海道後志総合振興局
図面番号	5/5 縮尺 1/400