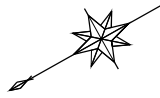
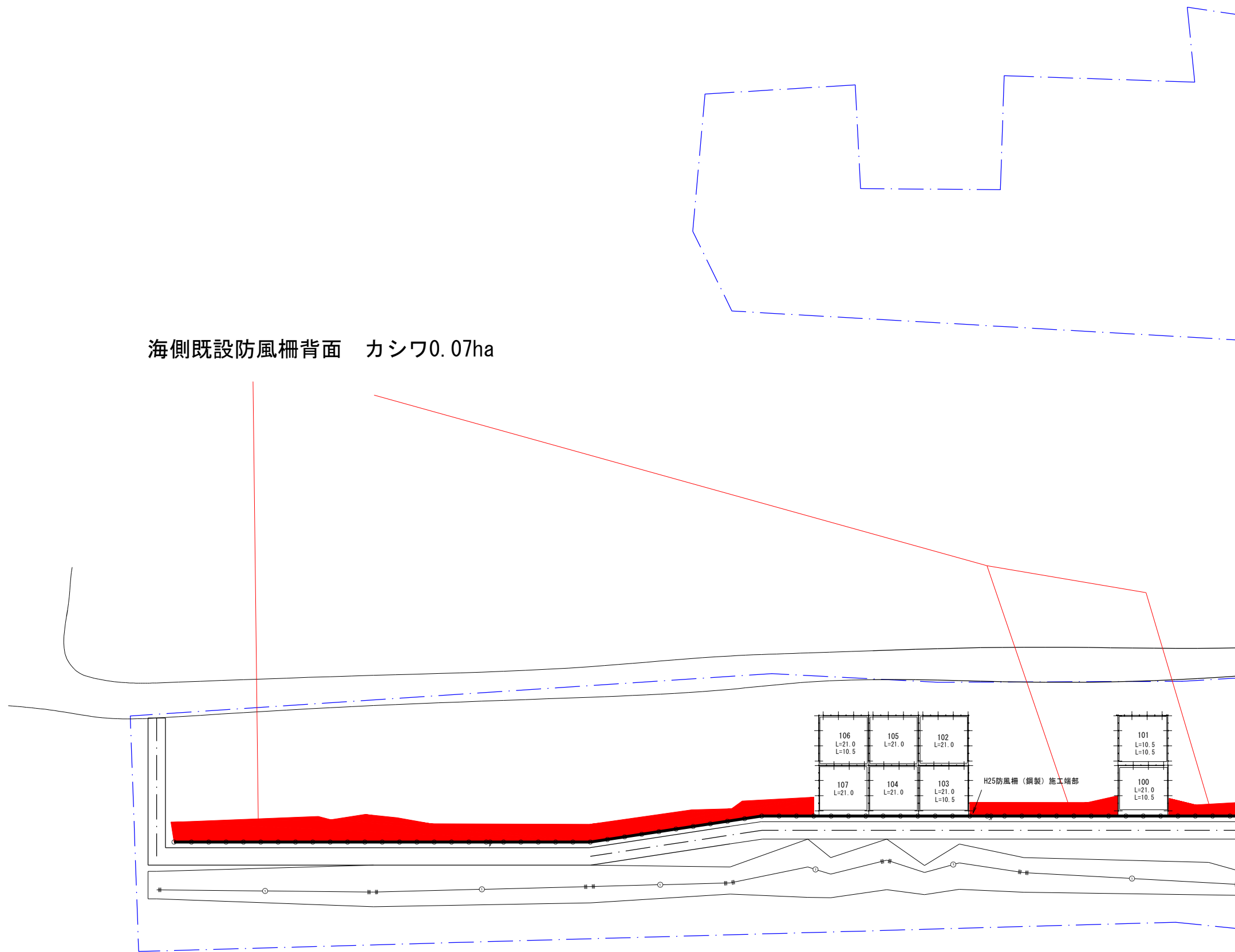


位置図





海側既設防風柵背面 カシワ0.07ha

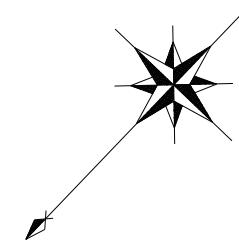


下刈 全刈 (1回) 0.07ha

蘭越地区

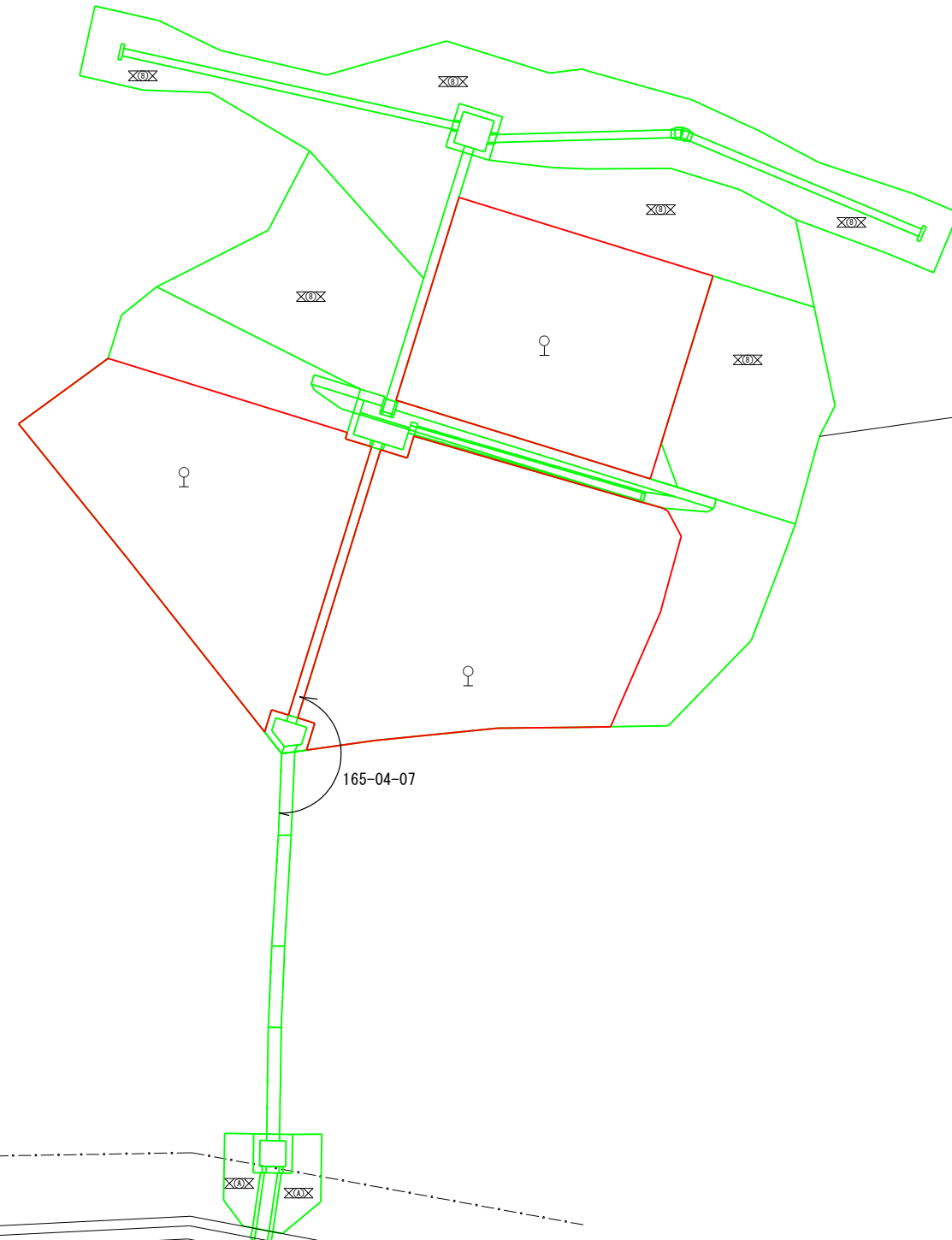
年度	令和 6 年度		
図面名	詳細平面図		
施行地	北海道磯谷郡蘭越町港町		
工事名	南後志地区小規模治山工事		
事業所名	北海道後志総合振興局		
図面番号	2/12	縮尺	1:500
設計者	照査技術者		
管理技術者	製図者		
測量者	作成年月日	平成24年 6月	
受託会社名			

施工箇所平面図



集水面積 0.8 ha

凡 例	
—	既 設
—	計 画
	法神工(現場打)
	養生土のう
⊗	伏工(金網付養生マット)
⊗	伏工(養生マット)
⊗	伏工(芝)
⊗	伏工(養生シート)
	明暗併用水路工
■	暗渠工(樹脂発泡材)
■	暗渠工(パイプ)
●	丸 木 柵 工
■	植 栽 工
△	法 切 工
△	針 葉 樹
○	広 葉 樹
个	笹 地
↓	草 地



H27植栽 ガシ
下刈 全刈(1回刈) 0.02ha

(加藤地先)

年 度	令和 6 年 度		
図 面 名	施 工 箇 所 平 面 図		
施 行 地	寿 都 郡 寿 都 町 字 磯 谷 町 島 古 丹		
工 事 名	南 後 志 地 区 小 規 模 治 山 工 事		
事 業 所 名	北 海 道 後 志 総 合 振 興 局		
図 面 番 号	4/12	縮 尺	1:200
設 計 者	照 査 技 術 者		
管 理 技 術 者	製 図 者		
測 量 者	作 成 年 月 日		
受 託 会 社 名			

位置図



矢追地区



樽岸地区



国道229号線



寿都町役場

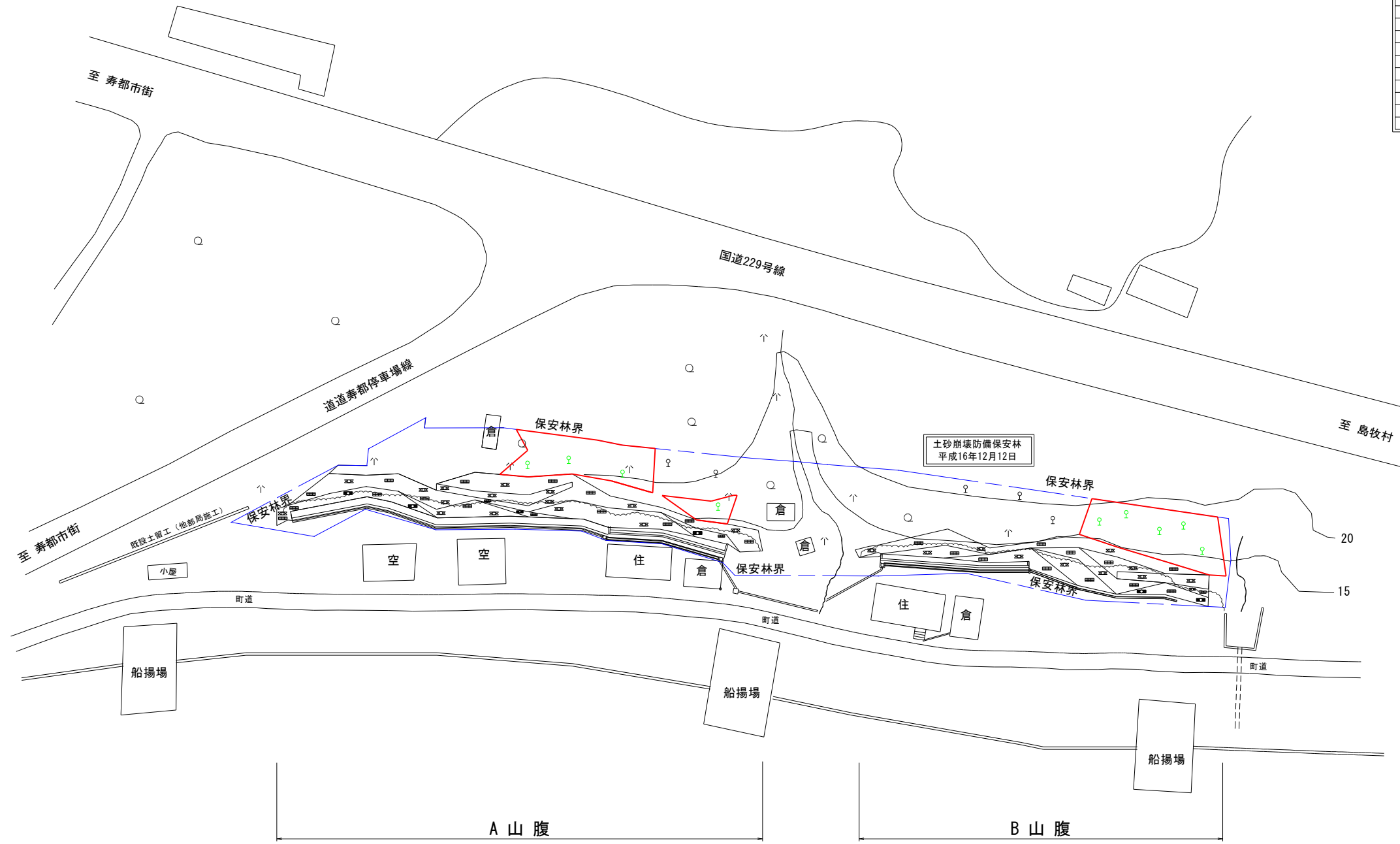
南後志地区(矢追地区・樽岸地区)

年 度	令和 6 年度
名 称	施工箇所位置図
施 行 地	寿都郡寿都町
工 事 名	南後志地区小規模治山工事
事業所名	北海道 後志総合振興局
図面番号	5/12 縮 尺 1/50, 000

OpenStreetMap and contributors CC-BY-SA



凡 例	
	既 設 設 画
	計 画
	現場打法砕工
	広 葉 樹
	符 地
	草 地
	植 栽 工



下刈 全刈 1回刈 0.06ha

日本海

年度		
令和 6 年度		
図面名		
平面図		
施行地		
寿都郡寿都町字矢追町(矢追地区)		
工事名		
南後志地区小規模治山工事		
事業所名		
北海道後志総合振興局		
図面番号	7/12	縮 尺
		1:1000
設計者	照査技術者	
管理技術者	製 図 者	
測量者	作成年月日	
受託会社名		