

位置図



磯谷地区

道の駅シェルプラザ

B山腹

A山腹

コックリ湖

尻別川

道道229号線

道道229号線

南後志地区(磯谷地区)

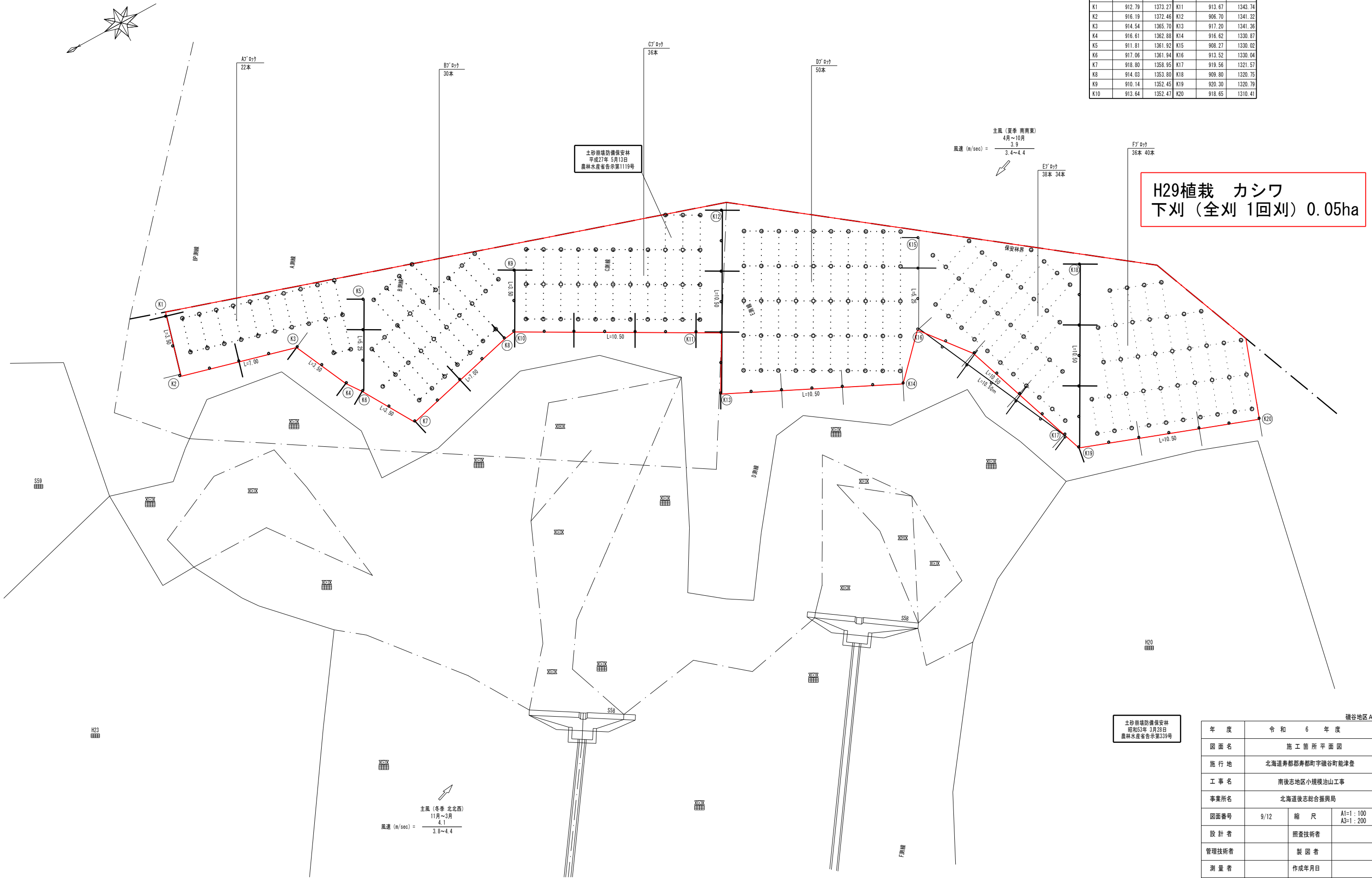
年度	令和 6 年度	
名称	施工箇所位置図	
施行地	寿都郡寿都町	
工事名	南後志地区小規模治山工事	
事業所名	北海道 後志総合振興局	
図面番号	8/12	縮尺 1/50,000

OpenStreetMap and contributors CC-BY-SA

施工箇所平面図

A1 S=1:100
A3 S=1:200

点名	X座標	Y座標	点名	X座標	Y座標
K1	912.79	1373.27	K11	913.67	1343.74
K2	916.19	1372.46	K12	906.70	1341.32
K3	914.54	1365.70	K13	917.20	1341.36
K4	916.61	1362.88	K14	916.62	1330.87
K5	911.81	1361.92	K15	908.27	1330.02
K6	917.06	1361.94	K16	913.52	1330.04
K7	918.80	1358.95	K17	919.56	1321.57
K8	914.03	1353.80	K18	909.80	1320.75
K9	910.14	1352.45	K19	920.30	1320.79
K10	913.64	1352.47	K20	918.65	1310.41



H29植栽 カシワ
下刈 (全刈 1回刈) 0.05ha

土砂崩壊防護保安林
平成27年 5月13日
農林水産省告示第1119号

土砂崩壊防護保安林
昭和53年 3月28日
農林水産省告示第339号

年度	令和 6 年度		
図面名	施工箇所平面図		
施行地	北海道寿都郡寿都町字磯谷町能津登		
工事名	南後志地区小規模治山工事		
事業所名	北海道後志総合振興局		
図面番号	9/12	縮尺	A1=1:100 A3=1:200
設計者	照査技術者		
管理技術者	製図者		
測量者	作成年月日		
受託会社名			

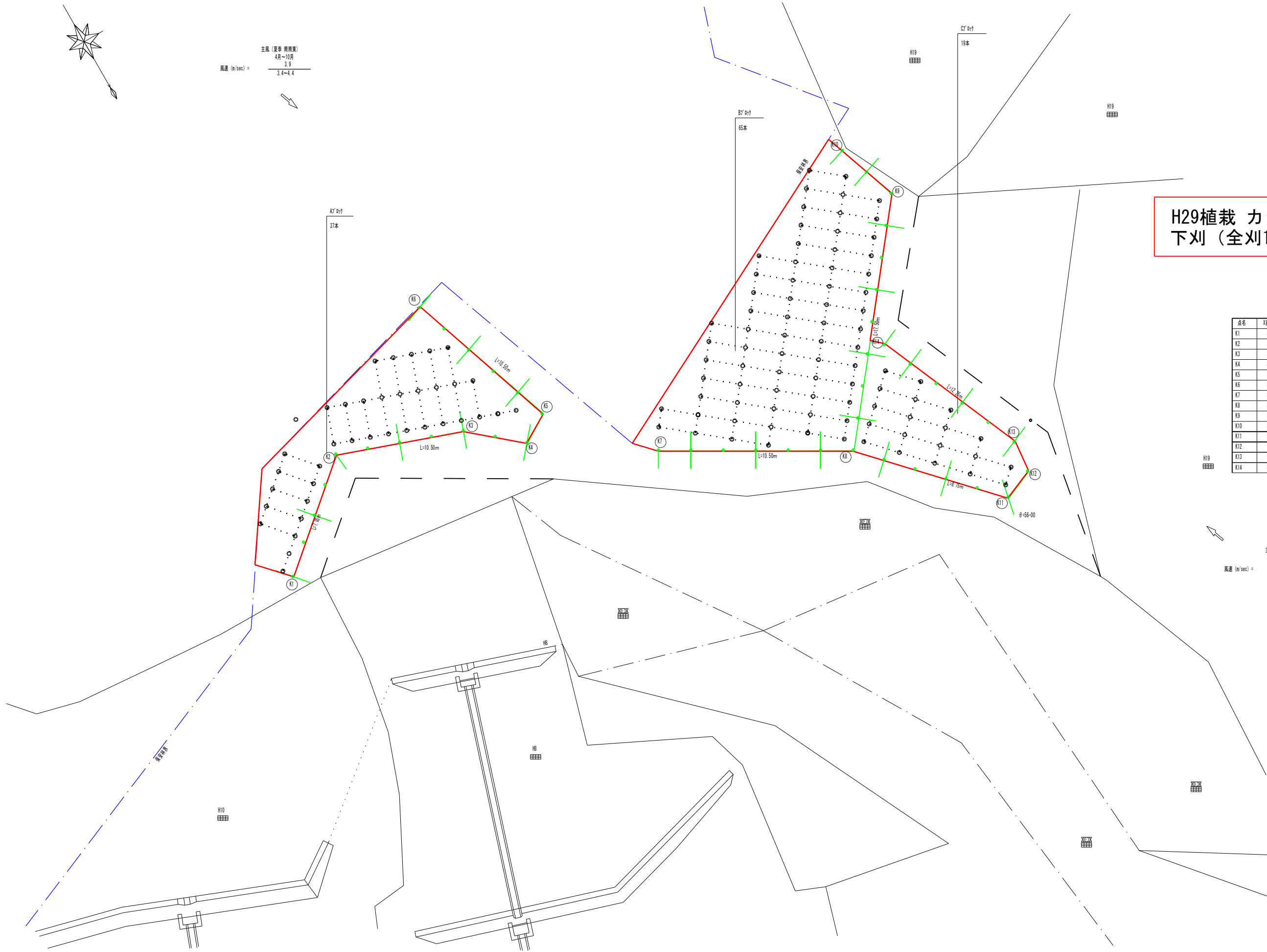
磯谷地区A

施工箇所平面図

A1= S=1: 100
A2= S=1: 200



主風 (夏季 南南東)
4月~10月
3.9
風速 (m/sec) = 3.4~4.4

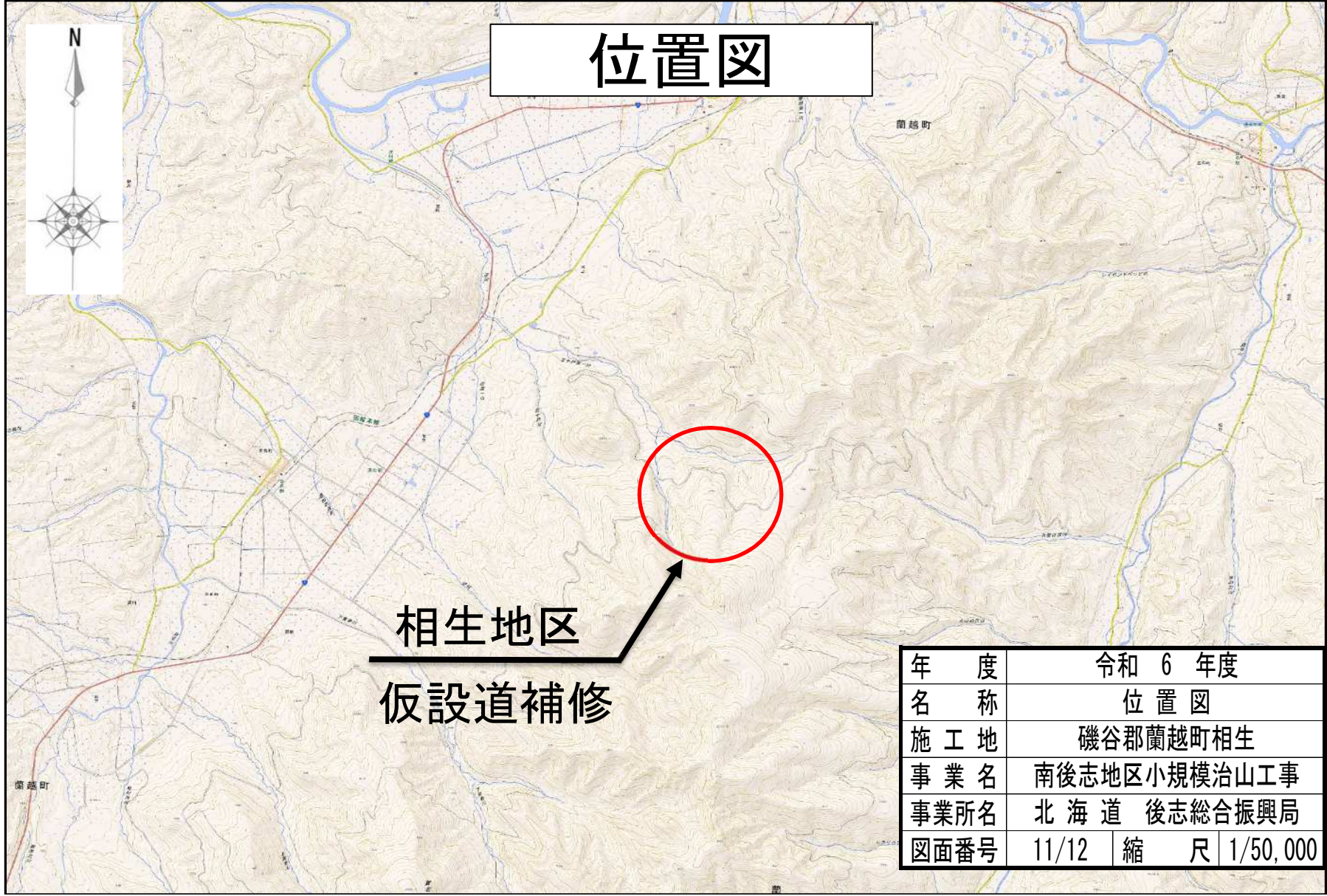


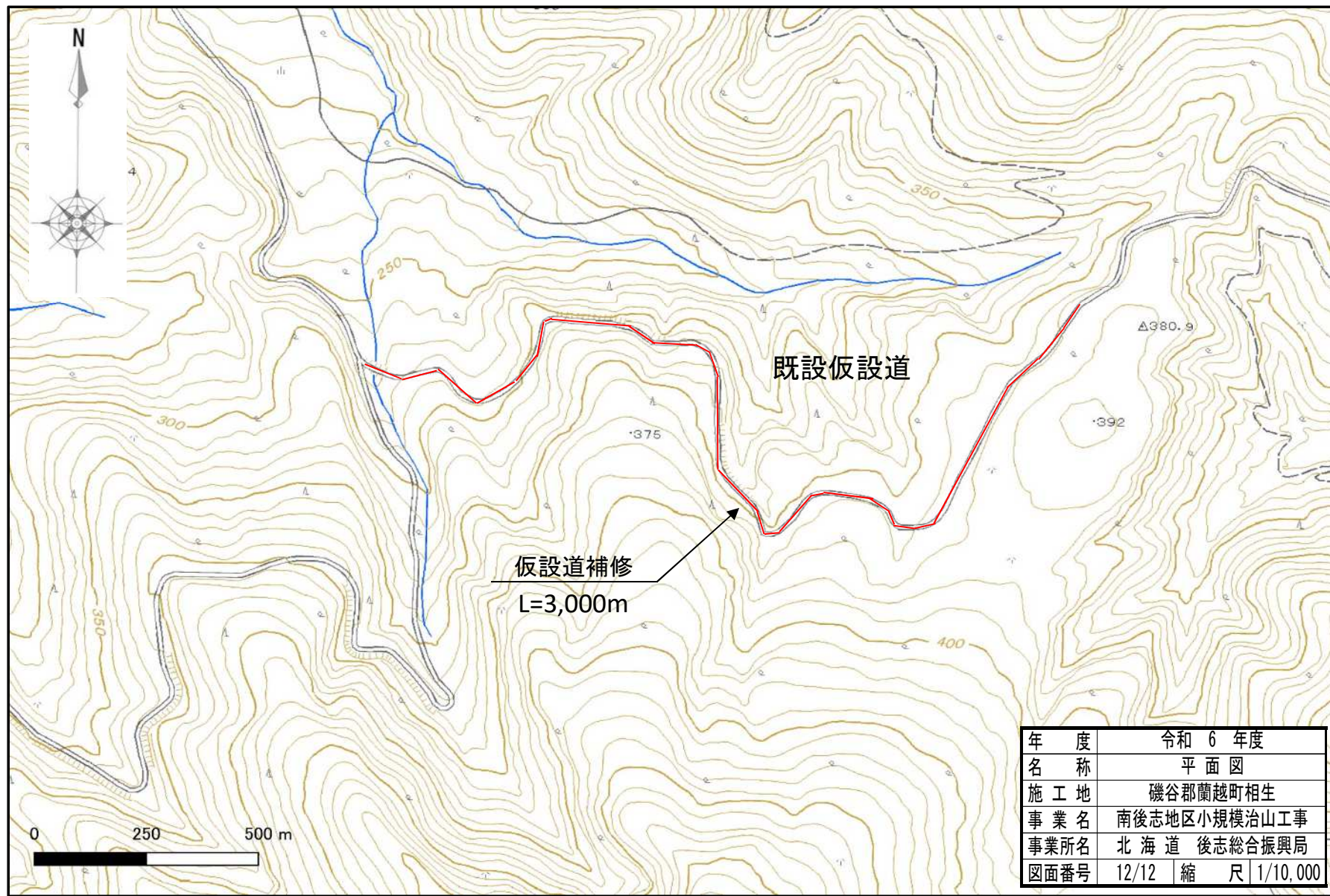
H29植栽 カシワ
下刈 (全刈1回刈) 0.02ha

点名	X座標	Y座標
K1	884.59	2071.72
K2	886.90	2065.11
K3	873.79	2064.05
K4	877.23	2064.69
K5	878.04	2063.14
K6	871.43	2057.42
K7	884.32	2065.11
K8	884.62	2065.11
K9	886.67	2051.26
K10	884.24	2048.95
K11	903.19	2067.65
K12	904.24	2066.25
K13	903.51	2064.66
K14	886.51	2059.42

主風 (冬季 北北西)
11月~3月
4.1
風速 (m/sec) = 3.8~4.4

年度	令和 6 年度		
図面名	施工箇所平面図		
施行地	北海道寿都郡寿都町字磯谷町能津登		
工事名	南後志地区小規模治山工事		
事業所名	北海道後志総合振興局		
図面番号	10/12	縮尺	A1=1: 100 A2=1: 200
設計者	照査技術者		
管理技術者	製図者		
測量者	作成年月日		
受託会社名			





年 度	令和 6 年度
名 称	平面図
施 工 地	磯谷郡蘭越町相生
事 業 名	南後志地区小規模治山工事
事業所名	北海道 後志総合振興局
図面番号	12/12 縮 尺 1/10,000