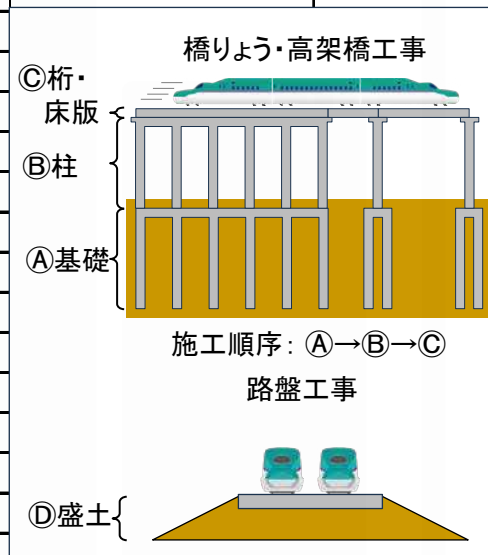




橋りょう、高架橋等の工事

工区名	延長	工事状況			
		①	②	③	④
札幌車両基地高架橋	1,344m	●	●	●	—
札幌トンネル(桑園)他	659m	●	●	●	
新小樽(仮称)駅高架橋外1箇所	360m	●	●		—
明治高架橋他	976m	●	●	●	—
琴平高架橋	3,395m	●	●		
倶知安駅高架橋	3,160m	●	●	●	
岩尾別高架橋	2,354m	●	●		—
宮田高架橋外1箇所	1,136m	●	●	●	●
静狩路盤 ※高架橋を含む	4,390m	●	●	●	●
共立路盤 ※高架橋を含む	3,921m	●	●		●
栄原高架橋	2,534m	●	●	●	—
長万部駅高架橋	2,319m	●			—
平里高架橋他	1,838m	●	●	●	—
中ノ沢高架橋	1,876m	●	●		—
花岡高架橋	2,639m	●	●		—
国縫高架橋	2,138m	●	●		—
遊楽部高架橋	1,083m	●	●		—
新八雲(仮称)駅高架橋	1,178m	●	●		—
大新高架橋外1箇所	2,883m	●	●	●	
市渡高架橋他	461m				●
JR委託工事					
札幌駅高架橋	799m	●	●	●	—



凡例 空欄:未着手 ●:施工中 ■:施工完了 —:対象なし

設備工事進ちょく状況

工事種類	工区名	工事状況
軌道工事	基準器設置	基準器設置工事中
軌道工事	渡島南軌道敷設	準備中

羊蹄トンネル(有島)

マシン停止位置付近地上部岩塊撤去状況



渡島トンネル(南鶉)

トンネル掘削状況



渡島トンネル(台場山)

トンネル掘削状況



写真① 札幌車両基地高架橋(札幌市)



写真② 札幌トンネル桑園工区(札幌市)



写真③ 新小樽(仮称)駅高架橋(小樽市)



写真④ 明治高架橋(赤井川村)




写真⑤ 琴平高架橋(倶知安町)



写真⑥ 倶知安駅高架橋(倶知安町)



写真⑦ 岩尾別高架橋(倶知安町)



写真⑧ 宮田高架橋(里見工区)(二七コ町)



撮影位置図



写真⑨ 宮田高架橋(宮田工区)(二七三町)



写真⑩ 静狩路盤(長万部町)



写真⑪ 栄原高架橋(長万部町)



写真⑫ 平里高架橋(長万部町)



写真⑬ 長万部駅高架橋(長万部町)



写真⑭ 新八雲(仮称)駅高架橋(八雲町)



写真⑮ 大新高架橋(八雲町)



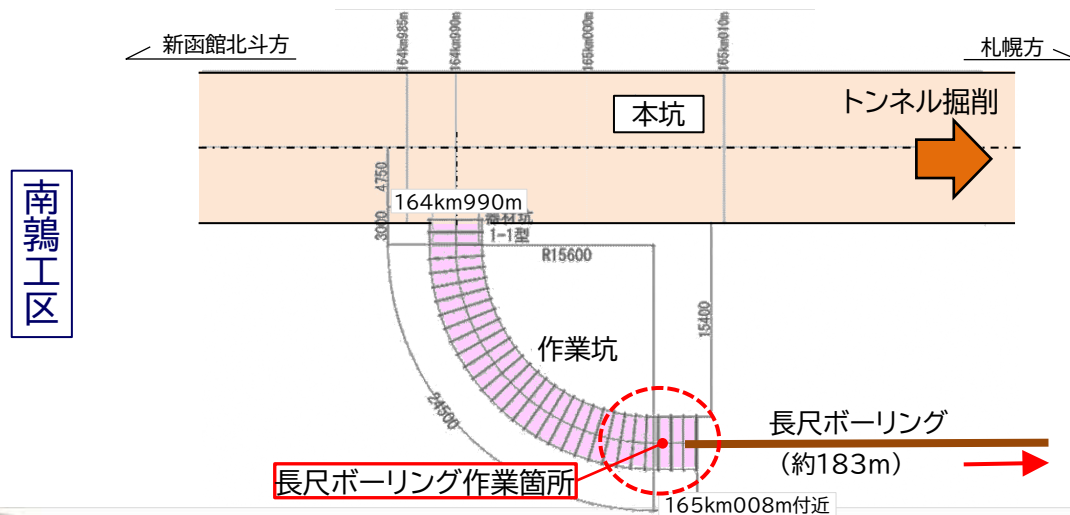
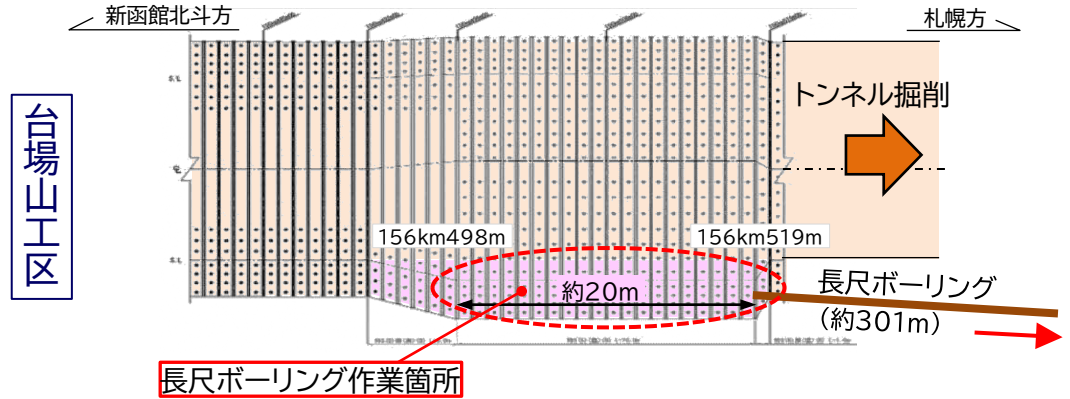
写真⑯ 市渡高架橋(北斗市)



撮影位置図



- 地質不良が続いている渡島トンネル台場山工区、南鶉工区において、前方の地質状況を早期に把握するため、長尺ボーリングを実施。
- ボーリング調査は、約500mを目標としていたが、台場山工区は約301m、南鶉工区は約183mで削孔停止。
- 採取したボーリングコアの様子からは、現時点では現状の厳しい地質が好転する兆候は見られない。



台場山工区ボーリング削孔状況



南鶉工区ボーリング削孔状況