

漁港別		計画年別										水産基盤整備事業						
市町村名	漁港	種類	指定年月日	区域指定 変更年月日	管理者指 定年月日	第1次 S26～29	第2次 S30～37	第3次 S38～43	第4次 S44～47	第5次 S48～51	第6次 S52～56	第7次 S57～62	第8次 S62～H15	第9次 H16～H12	H13～H23	平成24年度～ 平成33年度		
積丹町	美国	3	②S26.10.17	S60.5.16	北海道	7,100	75,300	132,754		101,611	3,005,717	2,058,024		299,146	3,147,991	1,825,865		
			農林省告示第369号	農林省告示第783号	S30.4.14													
			③H16.3.31 (種別変更)	H20.7.28	農林省告示第356号													
	幌武意	1	S26.10.17	S51.3.12	北海道		3,450	26,873		162,954	487,631	1,454,033		1,596,671	716,263			
			農林省告示第369号	農林省告示第199号	S30.4.14													
	入舸	1	S27.10.6	S63.2.13	北海道	1,000				29,900	50,000	122,200		985,665	739,341			
			農林省告示第492号	農林省告示第144号	S30.4.14													
	日司	1	S26.10.17	S63.12.17	北海道		15,000	41,671		137,927	580,471	432,404		1,957,127	2,673,233	819,957	255,560	
			農林省告示第369号	農林省告示第2048号	S30.4.14													
				H2.9.17	農林省告示第356号													
			S63.6.6	農林省告示第1187号														
野塚	1	S27.11.24	S63.6.6	北海道	600					20,000	189,349		159,938	733,696				
		農林省告示第609号	農林省告示第770号	S30.4.14														
余別	4	S26.6.29	H4.5.19	北海道		132,324	250,894		291,900	499,705	814,600		4,168,140	3,542,320	2,824,645			
		農林省告示第243号	農林省告示第572号	S30.4.14	(余別地区)													
		S41.7.29	H20.7.28	農林省告示第797号	(来岸地区)													
神岬	1	S27.10.6	S62.6.13	北海道					29,949	99,959	100,000		689,399	773,534				
		農林省告示第492号	農林省告示第704号	S30.4.14														
川白	1	S27.10.6	S63.12.17	北海道		16,800	123,987		93,101	89,759	391,914		709,693	1,335,811	1,364,096			
		農林省告示第492号	農林省告示第1024号	S30.4.14														
珊瑚内	1	S27.10.6	S48.5.16	北海道					16,284	13,589	20,000		66,587	50,000				
		農林省告示第492号	農林省告示第1024号	S30.4.14														
赤石	1	S27.10.6	S49.1.24	北海道		9,000	19,786		24,852	39,901	429,417		460,313					
		農林省告示第492号	農林省告示第14号	S30.4.14														
神恵内	2	S26.6.29	H8.10.15	北海道	57,975	83,896	14,779		174,106	183,278	160,000		1,207,945	299,203	2,683,744	376,866		
		農林省告示第243号	農林省告示第1609号	S30.4.14														
									20,570		30,000		1,959,033	13,428	19,079			

※2

※2

漁港別		計画年別										水産基盤整備事業								
市町村名	漁港	種類	指定年月日	区域指定 変更年月日	管理者指 定年月日	第1次 S26～29 (本港)	第2次 S30～37	第3次 S38～43	第4次 S44～47	第5次 S48～51	第6次 S52～56	第7次 S57～62	第8次 S62～115	第9次 H6～H12	H13～H23	平成24年度～ 平成33年度				
泊村	盃	1	S27.10.6	S39.12.7 農林省告示第1461号	北海道 S30.4.14 農林省告示第356号	1,500	12,900	39,550	99,472	41,716	221,064	400,162	29,995	3,024,560	1,001,671	152,963				
			農林省告示第492号	S49.3.30 農林省告示第253号		50,000														
			S57.10.8	S57.10.8 農林省告示第1546号		(加7下分区)														
			農林省告示第1546号 (加7下分区 を定める)	H2.10.30 農林省告示第1419号																
泊村	泊 (後志)	2	①S26.6.29	S57.2.1 農林省告示第243号	北海道 S30.4.14 農林省告示第356号	3,148	87,453	48,005	117,068	361,653	1,092,446	1,770,445	399,803			205,552				
			②S57.2.2 (種別変更)	H2.12.15 農林省告示第1596号					30,000											
岩内町	茶津	1	S29.7.12		北海道 S30.4.14 農林省告示第356号															
			農林省告示第485号																	
蘭越町	敷島内	1	S27.11.24		北海道 S30.4.14 農林省告示第356号			5,686					109,994							
			農林省告示第609号																	
寿都町	尻別	1	S27.10.6		北海道 S30.4.14 農林省告示第356号	3,000	34,800							96,752						
			農林省告示第492号																	
			S27.10.6	H3.4.15 農林省告示第440号																
			農林省告示第492号																	
寿都町	横潤	1	S27.10.6		北海道 S30.4.14 農林省告示第356号	9,200			29,637	29,960	50,000	774,952	1,196,640	923,158						
			農林省告示第492号																	
			S29.7.12																	
			農林省告示第485号																	
寿都町	鯨泊	1	S57.10.6		北海道 S30.4.14 農林省告示第356号	(本港)														
			農林省告示第492号	15,900		1,200														
			(北美谷)	15,600		1,200														
			農林省告示第356号	31,710		27,295														
寿都町	美谷 (歌乗)	1	S26.6.29	S62.3.25 農林省告示第336号	北海道 S30.4.14 農林省告示第356号															
			農林省告示第492号																	
			S57.10.6																	
			農林省告示第492号																	
寿都町	有戸	1	S26.6.29		北海道 S30.4.14 農林省告示第356号															
			農林省告示第243号																	
			S27.10.6																	
			農林省告示第492号																	
寿都町	樽岸	1	S27.10.6		北海道 S30.4.14 農林省告示第356号															
			農林省告示第492号																	
			S26.6.29																	
			農林省告示第243号																	
寿都町	寿都	3	S26.6.29	H20.7.28 農林省告示第1206号	北海道 S30.4.14 農林省告示第356号	27,440	172,500	273,236	287,500	415,090	1,455,400		3,499,397	5,248,040	4,947,289	1,750,070				
			農林省告示第243号																	
			S27.10.6																	
			農林省告示第492号																	
寿都町	政泊	1	S27.10.6		北海道 S30.4.14 農林省告示第356号															
			農林省告示第492号																	

※1

漁港別		計画年別											水産基盤整備事業								
市町村名	漁港	種類	指定年月日	区域指定 変更年月日	管理者指 定年月日	第1次 S26～29	第2次 S30～37	第3次 S38～43	第4次 S44～47	第5次 S48～51	第6次 S52～56	第7次 S57～62	第8次 S62～H15	第9次 H6～H12	H13～H23	平成24年度～ 平成33年度					
島牧	歌島	1	S29.10.30 農林省告示第727号	北海道 S30.4.14 農林省告示第356号	北海道	15,400			26,930	14,930	50,890	72,480	199,901								
					北海道																
	厚瀬	1	S27.10.6 農林省告示第492号	北海道 S30.4.14 農林省告示第356号	H16.3.23			19,864	92,772	600,189	370,850				832,644	2,352,516	53,654	189,345			
					島牧村告示第8号 H20.4.9																
					島牧村告示第10号 H4.7.16																
	暁白	1	S27.10.6 農林省告示第492号	北海道 S30.4.14 農林省告示第356号	農林省告示第795号 H20.4.9	91,815	80,156	29,940	604,043	1,091,948					221,870	663,975	1,070,884				
					島牧村告示第9号																118,828
永豊	1	S27.10.6 農林省告示第492号	北海道 S30.4.14 農林省告示第356号	北海道																	
				北海道 S30.4.14 農林省告示第356号	13,500	18,072	50,000	34,740													
千走	1	S27.10.6 農林省告示第492号	北海道 S30.4.14 農林省告示第356号	S49.5.10	3,300	65,344	559,199	1,275,707	991,458	669,322				1,369,575	461,592	43,321					
				農林省告示第380号 S58.7.19																	
原歌	1	S29.7.12 農林省告示第485号	北海道 S30.4.14 356号	北海道																	
				北海道 S30.4.14 356号	39,675	48,831	50,066	141,800	797,650	2,534,793	410,479	297,702	245,311								
第二栄浜	1	S26.6.29 農林省告示第243号	北海道 S30.4.14 農林省告示第356号	北海道																	
				北海道 S30.4.14 農林省告示第356号	115,643	596,445	1,048,436	1,916,121	3,812,734	10,022,959	14,642,023	17,869,069	20,766,581	21,219,658	6,007,151						
後志管内 合計	38漁港	合計	第1種漁港	32漁港	11港	7港	7港	7港	7港	7港	7港	8港	10港	8港	6港	6港					
			第2種漁港	2漁港	7港	6港	6港	7港	9港	9港	9港	9港	9港	6港	7港	7港					
			第3種漁港	3漁港	5港	9港	13港	20港	16港	12港	5港	4港	5港	4港	5港	1港	1港				
			第4種漁港	1漁港	63,450	181,510	926,284	1,316,822	1,043,399	1,098,589	884,101	3,885,992	245,311	37,700	617,959	1港	10港	835,500			
					強い水産業 づくり交付金																
					利用調整事業																
					機能保全事業																
					機能強化事業																
					漁村再生事業																
					交付金事業																
					合計	38漁港															
					合計	93,100	13,428	835,500	255,560	354,668											

# 水産基盤整備事業（漁港）実績

## （1）平成28年度 直轄漁港整備実績

計画地区名	事業種別	市町村	漁港名	事業費(千円)	事業量
古平地区	直轄特定	古平町	第3種 古平漁港	121,516	-4.0m岸壁(補修) 上部工ほか一式
美国地区	直轄特定	積丹町	第3種 美国漁港	636,793	北防波堤(改良) L=42.0m 北護岸(補修) L=57.4m
寿都地区	直轄特定	寿都町	第3種 寿都漁港	363,420	護岸(消波部)(改良) L=30.0m -2.5m物揚場(改良) L=123.3m

## （2）平成28年度 漁港整備実績（補助）

計画地区名	事業種別	市町村	漁港名	事業費(千円)	事業量		
後志地区	機能保全	小樽市	第1種 祝津漁港	23,960	-3.0m泊地(補修) A=330m <sup>2</sup> -2.5m航路(補修) A=360m <sup>2</sup> -2.0m泊地(補修) A=1,400m <sup>2</sup>		
			第1種 塩谷漁港	10,702	-2.0m泊地(補修) A=310m <sup>2</sup>		
		余市町	第1種 余市漁港 (本港地区)	19,364	-3.0m泊地(補修) A=780m <sup>2</sup>		
			第1種 余市漁港 (出足平地区)	12,610	-3.5m航路(補修) A=910m <sup>2</sup>		
		神恵内村	第2種 神恵内漁港 (本港地区)	19,079	-3.5m泊地(補修) A=400m <sup>2</sup> -3.0m泊地(補修) A=1,000m <sup>2</sup>		
		泊村	第1種 盃漁港	152,963	西防波堤(補修) L=15.2m(胸壁工) L=51.2m(消波工) 西突堤(補修) L=8.4m 北防波堤 L=22.6m		
			第2種 泊漁港	78,674	-4.5m航路(補修) A=5,450m <sup>2</sup> -4.0m泊地(補修) A=2,860m <sup>2</sup>		
		島牧村	第1種 千走漁港 (千走地区)	26,895	-3.5m航路(補修) A=590m <sup>2</sup> -3.0m泊地(補修) A=2,950m <sup>2</sup>		
		厚瀬地区	再生交付金	島牧村	第1種 厚瀬漁港	27,183	外防波堤(新設) L=21.0m
		災害復旧	—	積丹町	第1種 幌武意漁港	60,955	第1突堤 L=20.8m
泊村	第1種 盃漁港			26,460	西外防波堤 L=20.0m		
	第1種 盃漁港 (カブト地区)			192,142	南突堤 L=70.0m		

※事業量欄については、代表工種を記載しています。

## 漁港整備等事業（道単）実績

### （１）道単独漁港整備事業

漁業生産基地である漁港の基本施設、輸送施設及び漁港施設用地の機能を向上させるため、公共事業の計画にない工種での新設、増設又は小規模な改良整備を行い、漁業の生産性向上を図っています。

漁 港 名	事業費(千円)	事 業 量
第1種 忍路漁港	196	標識工 1基
第1種 幌武意漁港	393	標識工 2基
第1種 入舸漁港	196	標識工 1基
第1種 日司漁港	393	標識工 2基
第1種 野塚漁港	196	標識工 1基
第4種 余別漁港(余別地区)	196	標識工 1基
第4種 余別漁港(来岸地区)	196	標識工 1基
第1種 神岬漁港	196	標識工 1基
第1種 盃漁港	9,975	-3.5m航路 A=180m <sup>2</sup> 西防波堤 係留ブロック5個
第2種 泊漁港	393	標識工 2基
第1種 茶津漁港	196	標識工 1基
第1種 敷島内漁港	196	標識工 1基
第1種 尻別漁港	446	標識工 2基
第1種 横澗漁港	589	標識工 3基
第1種 鮫泊漁港	196	標識工 1基
第1種 美谷(歌棄)漁港	196	標識工 1基
第1種 美谷(北美谷)漁港	196	標識工 1基
第1種 有戸漁港	196	標識工 1基
第1種 樽岸漁港	196	標識工 1基
第1種 政泊漁港	196	標識工 1基
第1種 厚瀬漁港(歌島地区)	196	標識工 1基
第1種 厚瀬漁港(厚瀬地区)	1,164	-3.0m泊地 A=160m <sup>2</sup> 、標識工 1基
第1種 軽白漁港	196	標識工 1基
第1種 千走漁港(千走地区)	992	用地 A=225m <sup>2</sup>
計	17,481	

## (2) 道単独漁港維持補修事業

北海道が管理する漁港の基本施設、輸送施設及び漁港施設用地が災害に因らない老朽化又は破損、流出、埋没等した場合に、原則として原形に復旧するための維持補修を実施し、良好な漁港漁港機能の維持保全を図っています。

漁 港 名	事業費(千円)	事 業 量
第1種 余市漁港(本港地区)	1,958	外防波堤 標識灯
第2種 泊漁港	8,244	北外防波堤 浮標灯
第1種 美谷(北美谷)漁港	418	用地 A=113m <sup>2</sup>
第1種 千走漁港(千走地区)	8,290	外防波堤 浮標灯
計	18,910	

## (3) 海岸堤防等老朽化対策事業

人命や資産を防護するため、海岸堤防等の老朽化対策を計画的に推進することを通じて海岸保全施設の機能の回復又は強化を図っています。

海 岸 名	事業費(千円)	事 業 量
泊漁港海岸	107,946	護岸 L=204.6m

## (4) 道単独漁港海岸保全施設特別対策事業

「災害対策基本法」の地域防災計画に基づく、災害危険区域のうち漁港区域に係る海岸保全区域において災害の発生を予防し、又は災害の拡大を未然防止を図っています。

海 岸 名	事業費(千円)	事 業 量
美谷漁港海岸	10,927	離岸堤 L=4.1m

## ◎事業費の推移

(単位：千円)

事 業 名	H 2 4	H 2 5	H 2 6	H 2 7	H 2 8
道単独漁港整備事業	26,997	16,950	24,114	12,718	17,481
道単独漁港維持補修事業	15,837	18,938	23,309	14,714	18,910
海岸堤防等老朽化対策事業	—	—	—	112,311	107,946
道単独漁港海岸維持補修事業	1,408	—	3,165	999	—
道単独漁港海岸保全施設 特別対策事業	17,188	12,206	10,520	—	10,927

# 漁 船 勢 力

(平成28年12月31日現在)

階層別		1t未満	1t以上 3t未満	3t以上 5t未満	5t以上 10t未満	10t以上 15t未満	15t以上 20t未満	20t以上 30t未満	30t以上 50t未満	50t以上 100t未満	100t以上 200t未満	200t以上	小計	無動力	合計	前年
市町村	漁協別															
小樽市	小樽機船										4		4		4	4
	小樽市	152	100	24	10						1		287		287	288
余市町	余市郡	55	51	25	5	1	8						145		145	145
古平町	古平本所	32	28	9	14		7						90		90	91
積丹町	東しやこたん 美国支所	71	42	13	15	1							142	1	143	141
	積丹支所	140	29	27	32	1	2						231		231	233
神恵内村	神恵内支所	66	17	16	9								108		108	112
泊村	古宇郡 益支所	20	6		5	2							33		33	34
	泊村本所	30	3	4	8	1	2						48		48	53
岩内町	岩内郡	21	5	33	1	3	9						72		72	73
蘭越町	寿都町	9	1	2									12		12	14
寿都町		87	23	46	10	6	2						174		174	179
島牧村	島牧	93	5	38	13	2	6						157		157	164
小計		776	310	237	122	17	36	0	0	0	5	0	1,503	1	1,504	1,531
官公庁船等 (非漁協組合員 含む)		4	3	3	2								12		12	11
合計		780	313	240	124	17	36	0	0	0	5	0	1,515	1	1,516	1,542

# 漁業権の概要

## (1)共同・区画・定置漁業権免許件数

(平成28年12月31日現在)

市町村名	種別 漁業権者名	共同			区画 (海面のみ)	定置				定置計
		単有	共有	内水面		ほっけ まぐろ さけ	さけ	小さけ *1	底さけ *2	
小樽市	小樽市漁協	4	2(*3)	—	1	—	2	11	—	13
余市町	余市郡漁協	3		1	—	2	2	7	—	11
古平町	東しゃこたん漁協	3		—	1	1	—	15		16
積丹町		6		—	1	1	—	1	3	5
神恵内村	古宇郡漁協	3	—	1	—	—	3	13	16	
泊村		6	2	—	4	2	—	6	13	21
岩内町	岩内郡漁協	3	—	—	1	—	—	14	39	53
寿都町	寿都町漁協	3	2	1	4	2	—	20	26	48
島牧村	島牧漁協	3		—	—	—	1	—	6	19
蘭越町	尻別川漁協			1	—					
黒松内町	朱太川漁協			1	—					
計		34	6	4	13	9	4	83	113	209

存続期間 共同：平成35年 8月31日まで

区画：平成30年 8月31日まで

定置：平成30年12月31日まで

\*1…共同漁業権の小定置網にさけを付冠し、定置漁業権としたもの。

\*2…共同漁業権の底建網にさけを付冠し、定置漁業権としたもの。

\*3：石狩湾漁協と共有

## (2)海面区画漁業権免許状況

(平成28年12月31日現在)

漁業権番号	漁業権者	漁場の位置	漁業時期	漁業の名称
小樽海区第1号	小樽市漁協	小樽市地先	1月1日 ～ 12月31日	ほたてがい
古海区第1号	東しゃこたん漁協	古平町地先		こんぶ、ほたてがい、うに
美海区第1号		積丹町地先		こんぶ
神海区第1号	古宇郡漁協	神恵内村地先		ほたてがい
盃海区第1号		泊村地先		こんぶ
泊海区第1号				ほたてがい
泊海区第2号				うに、こんぶ
泊海区第3号				うに、こんぶ
岩海区第1号	岩内郡漁協	岩内町地先		ほたてがい
寿海区第1号	寿都町漁協	寿都町地先		こんぶ
寿海区第2号				ほたてがい、かき
寿海区第3号				ほたてがい、かき
寿海区第4号		蘭越町地先		ほたてがい



(3)海面共同漁業権協別行使者数

①第一種

(平成28年12月31日現在)

区分	漁協名	漁業権番号	島 牧			寿都町		岩内郡			古宇郡				東しやこたん				余市郡		小樽市										
			1	12	2	14	3	16	酒村本所	益支所	神恵内支所	積丹支所	美国支所	古平本所	7	24	8	26	9	28	10	30	11	32	34						
単有	ぎんなんそら		61		5		0	16	4	18	5	3	1	0	1	0	1	0	22	7	24	8	26	9	28	10	30	11	32	34	
	こてんぐさ		8		6		8	0	0	0	0	0	17	33	14	5	11	76	33	33	14	5	11	76	11	76	0				
	のふまつも		61		28		22	22	31	19	19	22	22	53	11	0	71	0	53	53	11	0	50	71	50	50	71	0			
	もわかず		61		33		4	4	15	26	26	22	22	19	0	0	0	0	19	19	0	0	0	0	0	0	0	0			
	あかさざらがい		6		7		0	0	1	0	0	2	2	17	20	1	55	1	17	17	20	1	50	55	50	50	55	0			
	あさわらがい		11		13		6	6	14	11	11	16	16	9	13	8	91	8	9	9	13	8	51	91	51	51	91	0			
	あわび				8																										
	いぞばかりがい		8		2		1	1	0	10	20	20	18	0	0	8	6	0	0	0	0	0	0	8	6	53	53	6			
	こたまがい		8		1		2	2	0	0	0	0	0	0	0	0	0	0	0	0	0	0	0	0	0	0	0	0			
	しろが		8		2		1	1	0	0	0	0	0	0	0	0	0	0	0	0	0	0	0	0	0	0	0	0			
	つぶ		15		7				2	15	15	7	7	9	20	0	70	0	9	9	20	0	8	70	8	8	8	70	0		
	ほつきがい		8		2		1	1	0	0	0	0	0	0	0	0	11	0	0	0	0	0	6	11	6	6	6	11	0		
	ほたてがい				0				0	0	0	0	0	0	0	0	0	0	0	0	0	0	0	0	0	0	0	0			
	うむ		75		91		14	14	30	8	8	44	44	101	46	25	103	25	101	101	46	25	50	103	50	50	103	0			
	えむ																														
しや																															
た			56		89		28	28	14	14	11	11	17	65	45	224	45	17	17	65	45	109	224	44	44	109	109	224	0		
な		54		90		19	19	17	9	9	24	24	76	40	24	108	24	76	76	40	24	70	108	70	70	108	0				
ほ		0		0				0	0	0	0	0	0	0	0	5	0	0	0	0	0	0	5	0	0	0	5	0			
共有																															
魚種名																															
た			17		4		2	0	0	0	0	0	1	0	7	0	0	1	1	0	0	0	7	0	0	0	0	27			
つ			7		0																										
共有																															
魚種名																															
共有																															
共有																															

石後海共第1号

37

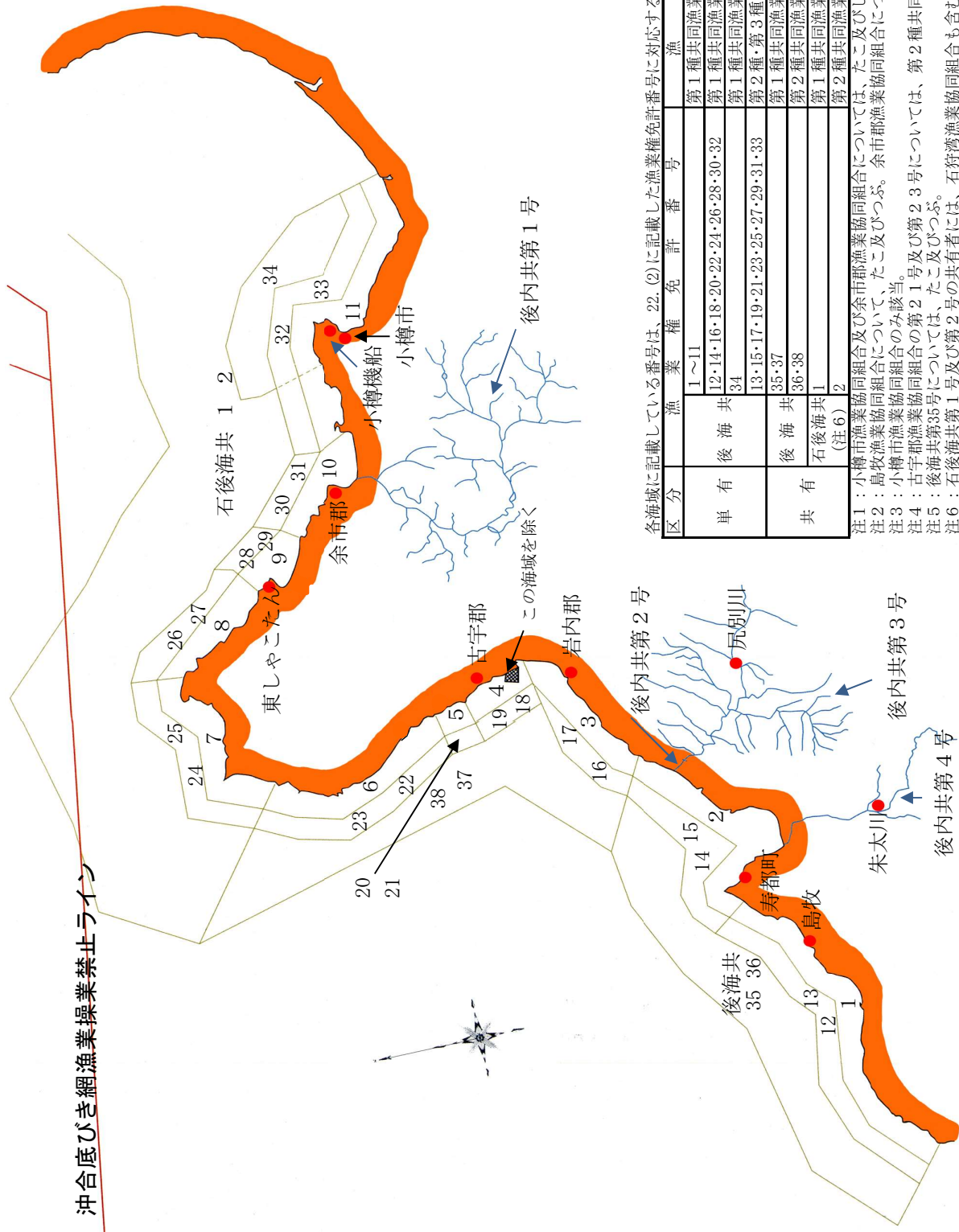
35

②第二種及び第三種

(平成28年12月31日現在)

区分	漁協名 漁業権番号	島 牧	寿都町	岩内郡	古宇郡			東しやこたん			余市郡	小樽市
					泊村本所	益支所	神恵内支所	積丹支所	美国支所	古平本所		
第一種 単有	魚種名	13	15	17	19	21	23	25	27	29	31	33
	あんこう刺し網	15	8	2	4	1	7	18	10	9	14	4
	あいなめ・かじか刺し網	-	-	0	-	-	-	-	-	-	-	-
	あいなめ・かじか・そい刺し網	8	4	-	5	3	2	5	11	4	0	28
	かすべ刺し網	1	0	0	-	1	1	10	4	0	-	-
	かれい刺し網	17	11	3	4	3	6	26	21	21	43	79
	ひらめ刺し網	17	2	3	0	3	6	25	13	16	29	47
	さめ刺し網	-	-	0	0	0	0	1	0	0	0	0
	そい刺し網	-	-	0	-	-	-	-	-	-	-	-
	たら刺し網	10	5	0	3	1	2	17	3	14	16	0
	ちか刺し網	0	-	-	-	-	-	-	-	0	0	-
	ながすか刺し網	-	-	-	-	-	-	0	0	2	23	30
	にしん刺し網	3	0	14	8	0	6	17	3	18	40	85
	はたはた刺し網	-	-	-	-	-	-	-	0	0	30	54
	ひらつめがに刺し網	1	4	0	-	-	-	-	-	-	-	-
	ほっけ・めばる刺し網	18	8	2	4	1	6	23	10	7	8	4
	いかなご・いか・ほっけ小型定置網	-	-	-	-	0	-	-	-	-	-	-
	いかなご・いか・ほっけ小型定置網	-	17	-	3	-	8	21	21	-	10	-
	いかなご・いか・ほっけ・ちか小型定置網	-	-	-	-	-	-	-	-	-	15	38
	いか・ほっけ小型定置網	1	-	-	-	-	-	-	-	-	-	-
いか・ほっけ・さば小型定置網	-	-	13	-	-	-	-	-	-	-	-	
かれい・ひらめ・ぶり小型定置網	-	-	13	-	-	-	-	-	-	-	-	
さば・まぐろ・ぶり小型定置網	-	13	-	3	-	-	0	0	1	1	7	
ほっけ・さば・かれい小型定置網	4	-	-	-	-	-	-	-	-	-	-	
かれい・ひらめ・ほっけ・たら底建網	6	14	12	3	1	5	20	2	-	0	0	
ひらつめがにかご	10	5	3	0	0	5	7	12	10	20	20	
ちか・ぼら地びき網	1	1	0	0	0	-	0	0	0	0	7	
ちか船びき網	-	-	-	-	-	-	-	-	-	-	4	
魚種名	36	38	38	38	38	38	38	38	38	38	38	38
第二種 共有	あんこう刺し網	15	0	0	4	1	7	3	1	9	15	14
	かすべ刺し網	1	0	0	0	1	1	1	0	0	7	15
	かれい刺し網	17	5	2	4	1	3	14	3	13	28	23
	ひらめ刺し網	-	-	2	0	1	2	1	1	9	23	18
	さめ刺し網	-	-	0	0	0	0	1	0	1	0	0
	たら刺し網	10	0	0	4	1	1	17	2	14	26	1
	はたはた刺し網	-	-	-	-	-	-	0	0	0	11	0
ほっけ・めばる刺し網	18	5	2	4	1	5	20	2	19	13	0	

(4)海面共同漁業権漁場区域・沖合底びき網漁業操業禁止ライン概念図



沖合底びき網漁業操業禁止ライン

各海域に記載している番号は、22.(2)に記載した漁業権免許番号に対応する。概要は次のとおり。

区分	漁業権免許番号	漁業権の種類
単有	1~11	第1種共同漁業権(たこを除く・注1)
	後海共 12・14・16・18・20・22・24・26・28・30・32	第1種共同漁業権(たこ・注2)
	34	第1種共同漁業権(しやこ・注3)
共有	13・15・17・19・21・23・25・27・29・31・33	第2種・第3種共同漁業権(注4)
	35・37	第1種共同漁業権(たこ・注5)
	36・38	第2種共同漁業権
	石後海共 1	第1種共同漁業権(たこ)
	(注6) 2	第2種共同漁業権

注1：小樽市漁業協同組合及び余市郡漁業協同組合については、たこ及びしやこを除く。

注2：島牧漁業協同組合については、たこ及びびつづ。

注3：小樽市漁業協同組合のみ該当。

注4：古宇郡漁業協同組合の第21号及び第23号については、第2種共同漁業権。

注5：後海共第35号については、たこ及びびつづ。

注6：石後海共第1号及び第2号の共有者には、石狩湾漁業協同組合も含む。

●は各漁業協同組合の所在地を示す。

# 漁協別漁業許可等の状況

(H28.12.31現在)

所管	許可・承認別	市町村/漁業協同組合  漁業種類	小樽市		余市町	古平町	積丹町	神恵内村	泊村		岩内町	寿都町	島牧村	合計		
			小樽機船	小樽市	余市郡	東しやこたん			古字郡		岩内郡	寿都町	島牧			
						古平本所	美国支所	積丹支所	神恵内支所	益支所					泊村本所	
大臣	許可	沖合底びき網	4											4		
		中型さけ・ます流し網 (太平洋)													0	
		いか釣り (30ト以上)	1												1	
		さんま (北太平洋)													0	
知事	許可 (本庁処分)	いるか突棒											2	2		
		えびかご (日本海)			9	4		1							14	
		(後志総合振興局管内沖合)			9	3		3	1				2	6	24	
		すけとうだら固定式刺し網 (日本海10ト以上)				7		1		1			2	3	14	
		すけとうだらはえなわ (日本海10ト以上)									3		1		4	
		かにかご (べにずわいがに)	1	1											2	
	許可 (総合振興局処分)	かにかご (ずわいがに)	1	1											2	
		さんま (オホーツク海)													0	
		いか釣り (30ト未満)		4	12	8	11	8	4	5	4	7	2	10	75	
		火光を利用する敷き網		22	25	27	26	36	8	1	2	7	37	38	229	
		かれい固定式刺し網		8	29										37	
		小型機船底びき網なまこけた網 (手練第三種) 貝けた網		10	5		4					12	26	14	76	
		すけとうだら固定式刺し網 (日本海10ト未満)				14	3	5				1		4	27	
		たこかご (20ト未満)													0	
たこから釣りなわ (20ト未満)						8								8		
たこばこ (20ト未満)			5											5		
海	承認	たら固定式刺し網			30	8								38		
		はえなわ (たら・めぬけ・さめ) (50ト未満)									1			1		
		ほっけ固定式刺し網			5	13									18	
		かご (魚類)												1	1	
		潜水器							17	3	6		2		28	
		あいなめ・そいはえなわ						5							5	
		あんこう固定式刺し網													0	
		いかなご・おきあみ					8	7							15	
他県知事	許可	かすべ固定式刺し網			2									2		
		そい・めばるはえなわ											1	1		
		かれい底はえなわ									1			1		
		さんま流し網											3	3		
		ひらめ・そいはえなわ				1								1	1	
		めばる固定式刺し網			1	8		7							16	
		はたはた刺し網													0	
		まぐろ			3	5	12	23	5				1	4	53	
		小型いか釣り (5ト以上30ト未満)	青森県			1	1		1				1	1	1	6
			岩手県											1	1	2
秋田県					1							1	1	3		
山形県				1	1					2	1	1	6			
新潟県				1	1				1		1	1	5			
石川県				1	1		1		1	6	1	1	12			
福井県				1	1				1	3		1	7			
兵庫県												1		1		
鳥取県					1							1	1	3		
島根県				1	1						2	1	1	6		
山口県			1	1							1	1	4			
長崎県			1	1						1	1	1	5			

[注] 起業認可は除く

# 主要漁業の操業期間

区分	所管	漁業種類 (魚種名)	主な漁船規模	月																		
				1	2	3	4	5	6	7	8	9	10	11	12							
知事許可漁業	本庁処分	えびかご	(石狩湾海域)	9ト, 19ト																		
			(日本海北部海域)	9ト, 19ト																		
			(南後志海域)	9ト, 19ト																		
		すけとうだら刺し網 (10ト以上)	19ト																			
		すけとうだらはえなわ (10ト以上)	19ト																			
		かにかご (べにずわいがに)	100ト																			
	かにかご (ずわいがに)	100ト																				
	総合振興局処分	いか釣り	4ト, 9ト 19ト																			
		火光を利用する敷き網 (いかなご・やりいか)	4ト, 9ト																			
		かれい刺し網	(石狩湾海域)	4ト, 9ト																		
			(日本海北部海域)	19ト																		
		すけとうだら刺し網 (10ト未満)	9ト																			
		たら刺し網	4ト, 9ト 19ト																			
		ほっけ刺し網	4ト, 9ト 19ト																			
		たこ	4ト, 9ト																			
	手繰第3種	なまこけた網	1~4ト																			
		貝けた網 ほっきがい	1~4ト																			
		しろがい・えぞばかがい	1~4ト																			
共同漁業協同組合漁業	あわび																					
	うに																					
	しゃこ																					
	ひらつめがに																					
	にしん																					
	あんこう																					
	はたはた																					

操業期間
盛漁期

## 後志管内さくらます船釣りライセンス承認状況

ライセンス実施期間：平成28年3月1日～平成28年5月15日

	遊漁船専業者	漁業と遊漁との兼業者	漁業者	プレジャーボート	計
小樽市				7	7
余市町			1		1
古平町		2	1		3
積丹町	3	25	3	5	36
神恵内村		10	11	2	23
泊村				1	1
岩内町				11	11
蘭越町					0
寿都町				1	1
島牧村		1	4		5
倶知安町				2	2
赤井川村	1				1
その他市町村				1	1
後志管内計	4	38	20	30	92
他管内計	5			45	50
合計	9	38	20	75	142

## 後志管内遊漁船事業者登録状況

(平成28年3月31日現在)

市町村名	事業者数
小樽市	22
赤井川村	1
余市町	12
上富良野町	1
古平町	4
積丹町	43
神恵内村	15
泊村	2
岩内町	11
蘭越町	1
寿都町	18
島牧村	17
札幌市	2
石狩市	1
合計	150

# 保護水面・資源保護水面区域図

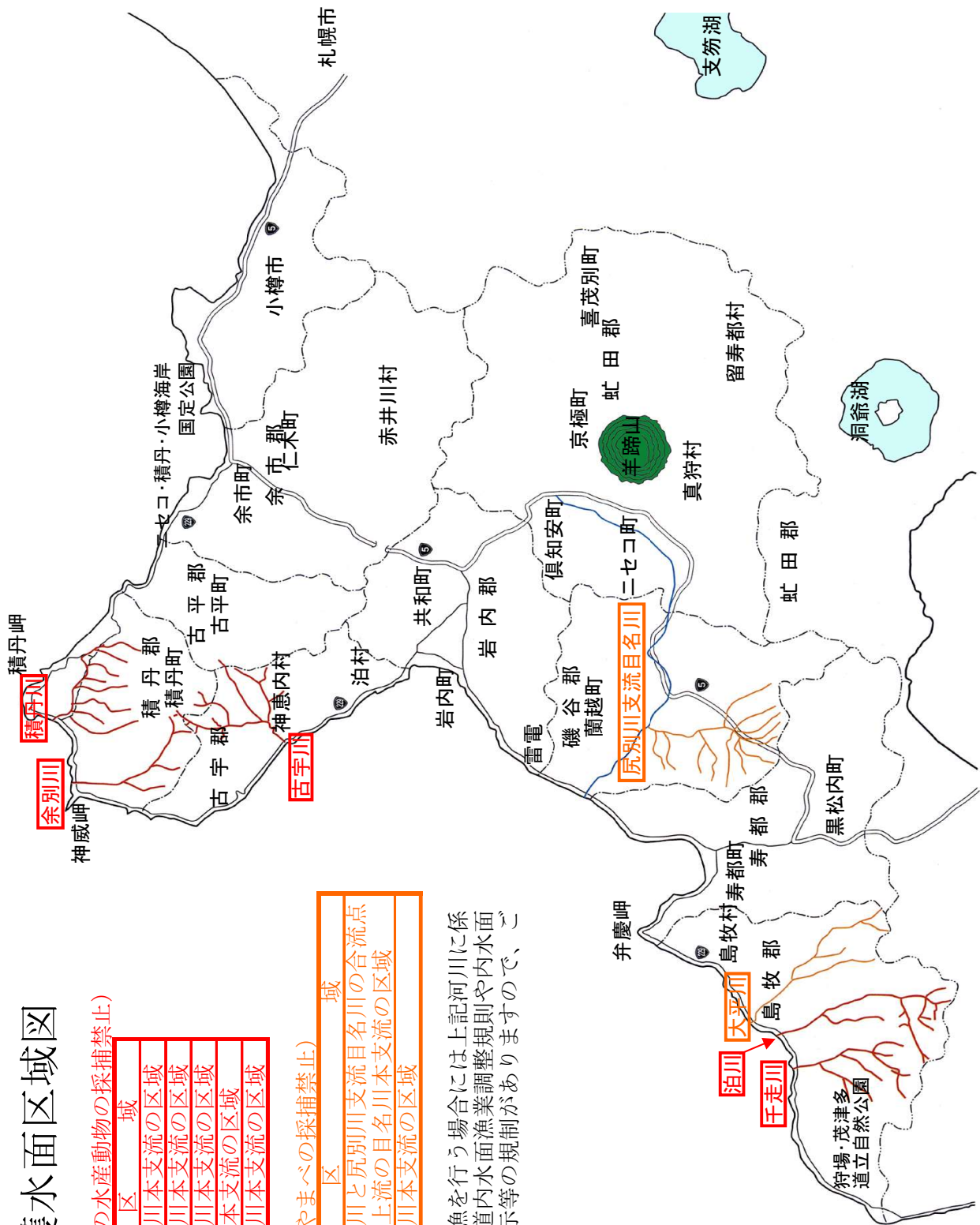
● 保護水面（全ての水産動物の採捕禁止）

河川名	区	域
積丹川	積丹川本支流	の区域
余別川	余別川本支流	の区域
古宇川	古宇川本支流	の区域
泊川	泊川本支流	の区域
千走川	千走川本支流	の区域

● 資源保護水面（やまべの採捕禁止）

河川名	区	域
尻別川支流 目名川	尻別川と尻別川支流 目名川から上流の目名川 本支流の区域	
大平川	大平川本支流の区域	

※管内の河川で遊漁を行う場合には上記河川に係る規制の他、北海道内水面漁業調整規則や内水面漁業調整委員会指示等の規制がありますので、ご注意ください。



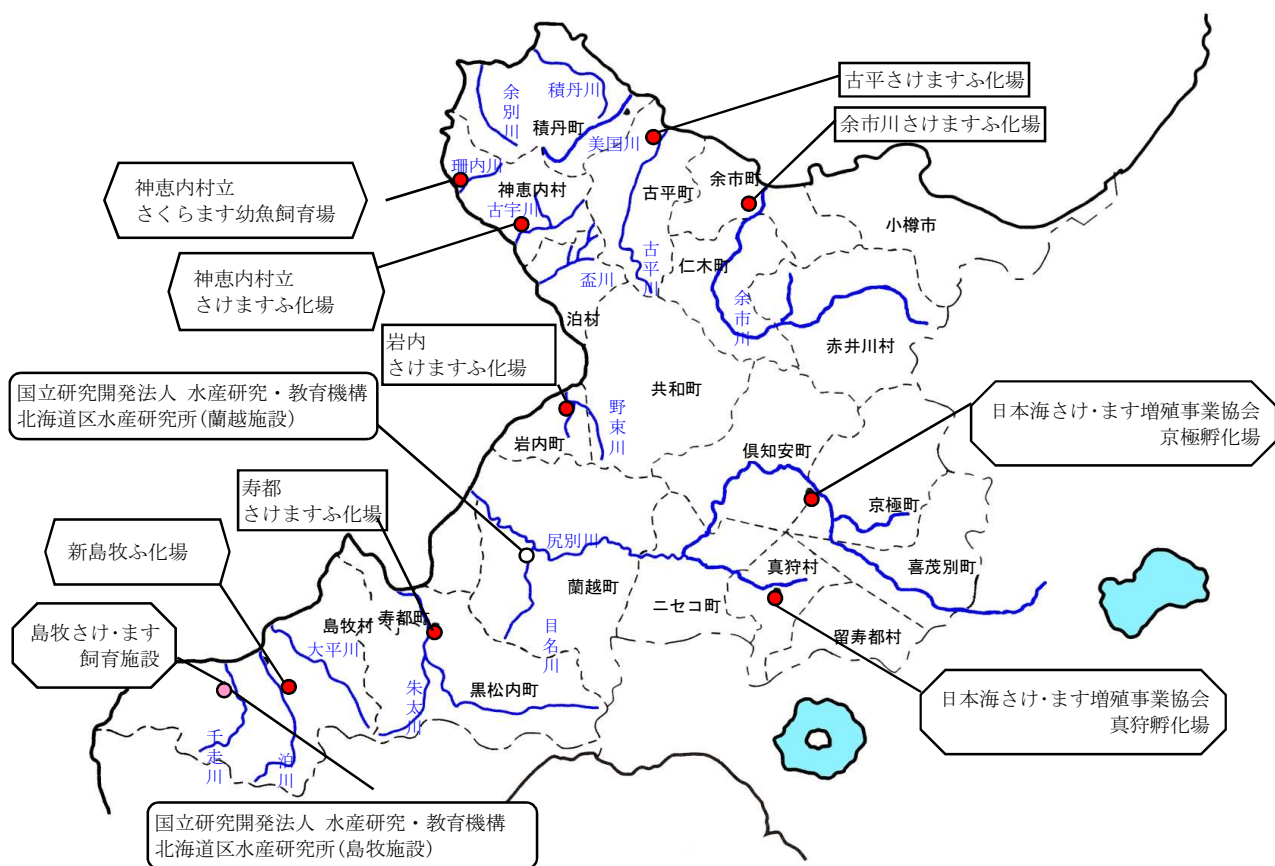
# 魚道設置状況

(平成28年12月31日現在)

市町村名 (設置数計)	設置河川名			設置 構造物	設置数	備考 (維持補修工事実施状況)	
	水系	1次支流	2次支流				
古平町 (7)	沖村川			砂防ダム	1		
				落差工	5		
	古平川			頭首工	1		
積丹町 (7)	美国川			砂防ダム	1		
	積丹川			落差工	4		
		ウエンド川			治山ダム	2	
神恵内村 (5)	古宇川			治山ダム	1		
		小川			治山ダム	2	
	トーマル川			砂防ダム	1		
				治山ダム	1		
蘭越町 (27)	尻別川	オサンナイ川		落差工	5		
		パンケ目国内川		砂防ダム	1		
			落差工	2			
	ペンケ目国内川		砂防ダム	1			
			落差工	11			
			下賀老川	砂防ダム	1		
	目名川		治山ダム	3			
			貝殻沢川	治山ダム	2	H16・19下流側維持補修 H17・18・19・21上流側維持補修	
黒松内町 (6)	朱太川	熱鄂川		落差工	1		
		白井川		落差工	4	H19・H20・H21・H22維持補修	
	黒松内川				砂防ダム	1	H17維持補修、H20維持補修
島牧村 (3)	折川				頭首工	1	H18維持補修
	大平川				治山ダム	1	
	千走川	九助川				谷止工	1
設置構造物別設置数計				砂防ダム	7		
				治山ダム	12		
				頭首工	3		
				落差工	32		
				谷止工	1		
魚道設置数計					55		



# さけ・ます増殖河川及び孵化場



## 後志管内さけ・ますふ化飼育施設の概要

水域	場所	所有者名	実施者	設立年	卵収容能力 (千粒)	養魚池		飼育池		水系	備考
						面積(m <sup>2</sup> )	能力(千尾)	面積(m <sup>2</sup> )	能力(千尾)		
北後志	余市	北海道増協	余市郡漁協	昭57	7,200	409.6	8,000	424.6	4,000	余市川	養魚兼用池
		余市郡漁協	余市郡漁協	昭45	0	480.0	0	480.0	0		
	古平	北海道増協	東しゅこたん漁	昭58	5,000	190.0	3,000	539.0	2,300	古平川	
小計					12,200	1,079.6	11,000	1,443.6	6,300		
南後志	神恵内	神恵内村	神恵内村漁協	昭50	0	198.0	0	560.0	1,000	古宇川	昭57増築
		神恵内村	神恵内村漁協	平5	900	66.0	900	688.0	秋 スモルト250	珊瑚川	
	岩内	北海道増協	岩内郡漁協	昭56	0	252.8	3,500	320.3	3,200	野東川	
	尻別 (蘭越施設)	北水研	北水研	平11	34,000	132.0	1,980	276.0	2,760	尻別川	養魚兼用池 サクラマス専用
	真狩	北海道増協	日本海 さけます増協	昭57	39,000	713.0	12,000	1,088.0	8,000		
	寿都	北海道増協	寿都町漁協	昭58	4,800	309.8	4,800	453.0	2,400	朱太川	
	寿都	寿都町漁協 日本海増協	寿都町漁協	平21	0	0.0	0	225.0	3,000	朱太川	
	島牧	島牧村	島牧漁協	平27	4,500	0.0	0	400.0	6,200	泊川	
		北海道増協	島牧漁協	平15	0	0.0	0	800.0	8,000	千走川	養魚兼用池 養魚兼用池
		島牧漁協	島牧漁協	平15	0	0.0	1,900	100.0	稚魚1,320		
		島牧村	島牧漁協	平16	1,300	100.0	100.0	秋 スモルト200	270		
島牧漁協	島牧漁協	平17	1,300	100.0	400.0	200					
尻別 (島牧施設)	北水研	北水研	平10	0	78.0	1,260	324.0	3,240			
京極	北海道増協	日本海 さけます増協	平1~2	26,000	2,574.0	36,300	2,808.0	30,800	尻別川	養魚兼用池	
小計					111,800	4,523.6	62,640	8,542.3	70,890		
合計					124,000	5,603.2	73,640	9,985.9	77,190		

※池の面積は内数

サケ沿岸漁獲、河川捕獲、採卵、放流数

年度	沿岸漁獲数		河川別											海中飼育放流等		合計				
	全道	管内	比率	河川名	余市	古平	美国	積丹	古宇	益	野東	尻別	朱太	泊	千走		北部	南部		
24	34,534	542	1.57%	捕獲数	41,549	4,001	-	-	-	-	3,020	8,427	2,810	-	-	-	-	-	59,807	
				採卵数	15,808	2,897	-	-	-	-	-	-	2,849	7,862	1,368	-	-	-	-	30,581
				放流数	5,926	5,583	1,527	1,998	2,308	437	5,487	7,212	6,949	4,149	2,941	603	45,120			
25	38,614	241	0.62%	捕獲数	13,387	569	-	-	-	-	3,802	4,832	2,289	-	-	-	-	-	24,879	
				採卵数	5,769	475	-	-	-	-	-	-	4,091	3,733	1,042	-	-	-	-	15,110
				放流数	6,623	5,621	1,495	1,962	2,402	420	5,435	6,774	6,856	4,014	2,928	603	45,133			
26	32,237	323	1.00%	捕獲数	24,686	196	-	-	-	-	1,963	6,616	3,529	-	-	-	-	-	38,076	
				採卵数	8,229	0	-	-	-	-	-	-	2,136	4,616	1,702	-	-	-	-	17,182
				放流数	7,049	5,751	1,597	1,999	2,399	400	5,764	7,672	7,070	6,396	2,942	600	49,639			
27	33,210	440	1.32%	捕獲数	19,528	845	-	-	-	-	4,653	15,740	17,792	-	-	-	-	-	61,198	
				採卵数	6,345	0	-	-	-	-	-	-	6,256	13,887	11,175	-	-	-	-	40,261
				放流数	6,810	5,751	1,538	2,065	2,281	401	5,837	7,240	7,147	6,023	3,546	600	49,239			
28	23,475	320	1.36%	捕獲数	15,108	234	-	-	-	-	2,175	7,899	5,226	-	-	-	-	-	30,642	
				採卵数	9,171	0	-	-	-	-	-	-	2,347	6,096	3,404	-	-	-	-	21,018
				放流数	6,869	4,703	500	1,938	2,304	400	5,304	7,201	6,911	6,212	3,087	616	48,059			

単位：沿岸漁獲数=千尾、捕獲数=千尾、放流数=千尾  
資料：沿岸漁獲数=秋さけ漁獲速報、河川別=北海道さけ・ます増殖事業協会資料

サクラマス河川別放流数

年度	河川別		勝納	余市	沖村	古平	美国	余別	古宇	益	野東	尻別	朱太	折	大平	泊	千走	合計	
	放流別	放流数																	
24	春	池産系	10	30	130	200	110	180	80	164	100	358	110	30	120	125	125	1,514	
	秋	池産系	10	50	130	-	-	-	-	147	100	457	20	100	-	-	-	-	358
		湖上系	-	-	-	-	-	-	-	-	-	-	223	-	-	-	-	-	223
25	スモルト	池産系	127	-	-	-	-	-	55	50	381	150	-	-	-	-	-	381	
	春	池産系	-	-	-	-	-	-	-	-	-	222	-	-	-	-	-	-	222
		湖上系	10	30	130	200	110	180	80	150	100	973	110	38	110	88	10.5	10.5	2,320
26	秋	池産系	10	50	130	-	-	-	90	59	215	48.6	-	-	-	-	-	49	
	スモルト	池産系	140	-	-	-	-	-	58	56	404	150	-	-	-	-	-	404	
		湖上系	10	160	200	110	180	80	150	100	140	26	103	108	124.9	1.492	208	2,088	
27	春	池産系	14	50	130	-	-	-	90	50	52	430	4.2	16.7	17.4	20.1	20.1	488	
	秋	池産系	9.3	46.5	121	-	-	-	84	47	140	200	18.6	93	-	-	-	559	
		湖上系	0.7	3.5	9.1	-	-	-	6.3	3.5	200	1.4	7.0	-	-	-	-	232	
28	スモルト	池産系	135	-	-	-	-	-	103	54	446	139.5	-	-	-	-	-	430	
	春	池産系	-	-	-	-	-	-	-	-	239	10.5	-	-	-	-	-	249	
		湖上系	10	130	200	110	180	80	100	853	110	30	100	100	102	2,105	2,105		
秋	池産系	-	-	-	-	-	-	-	-	220	-	-	-	-	-	-	-	220	
	湖上系	-	-	-	-	-	-	-	-	-	-	-	-	-	-	-	-	0	
スモルト	池産系	68.1	-	-	-	-	-	49	33.2	235	150	-	-	-	-	-	150	536	

単位：千尾  
資料：北海道さけ・ます増殖事業協会資料  
年：さけます事業年度

## 第21期石狩後志海区漁業調整委員会名簿

(平成28年8月8日現在)

職名	氏名	選任区分	主な公職
会長	濱野勝男	公選	島牧漁業協同組合代表理事組合長
副会長	佐藤一義	公選	(元) 東しゃこたん漁業協同組合代表理事組合長
副会長	池守力	公選	古宇郡漁業協同組合代表理事組合長
副会長	丹野雅彦	公選	石狩湾漁業協同組合代表理事組合長
委員	白井俊	公益代表	石狩市副市長
委員	石橋治重	公選	岩内郡漁業協同組合理事
委員	野崎泰生	公益代表	島牧村副村長
委員	子出藤明一	公選	(前) 小樽市漁業協同組合専務理事
委員	小西正之	公選	寿都町漁業協同組合代表理事組合長
委員	伊藤保夫	学識経験	小樽機船漁業協同組合代表理事組合長
委員	池田幸雄	公益代表	神恵内村副村長
委員	渡辺安廣	学識経験	(元) 道総研函館水産試験場長
委員	松尾英二	公選	(元) 東しゃこたん漁業協同組合副組合長理事
委員	川内谷藤一	公選	余市郡漁業協同組合理事
委員	上山稔彦	学識経験	石狩湾漁業協同組合副組合長理事

(任期：平成28年8月8日～平成32年8月7日)